

3
СХЕМА

расположения границ публичного сервитута

ПРИЛОЖЕНИЕ №1
к постановлению администрации
города Кемерово
от _____ № _____

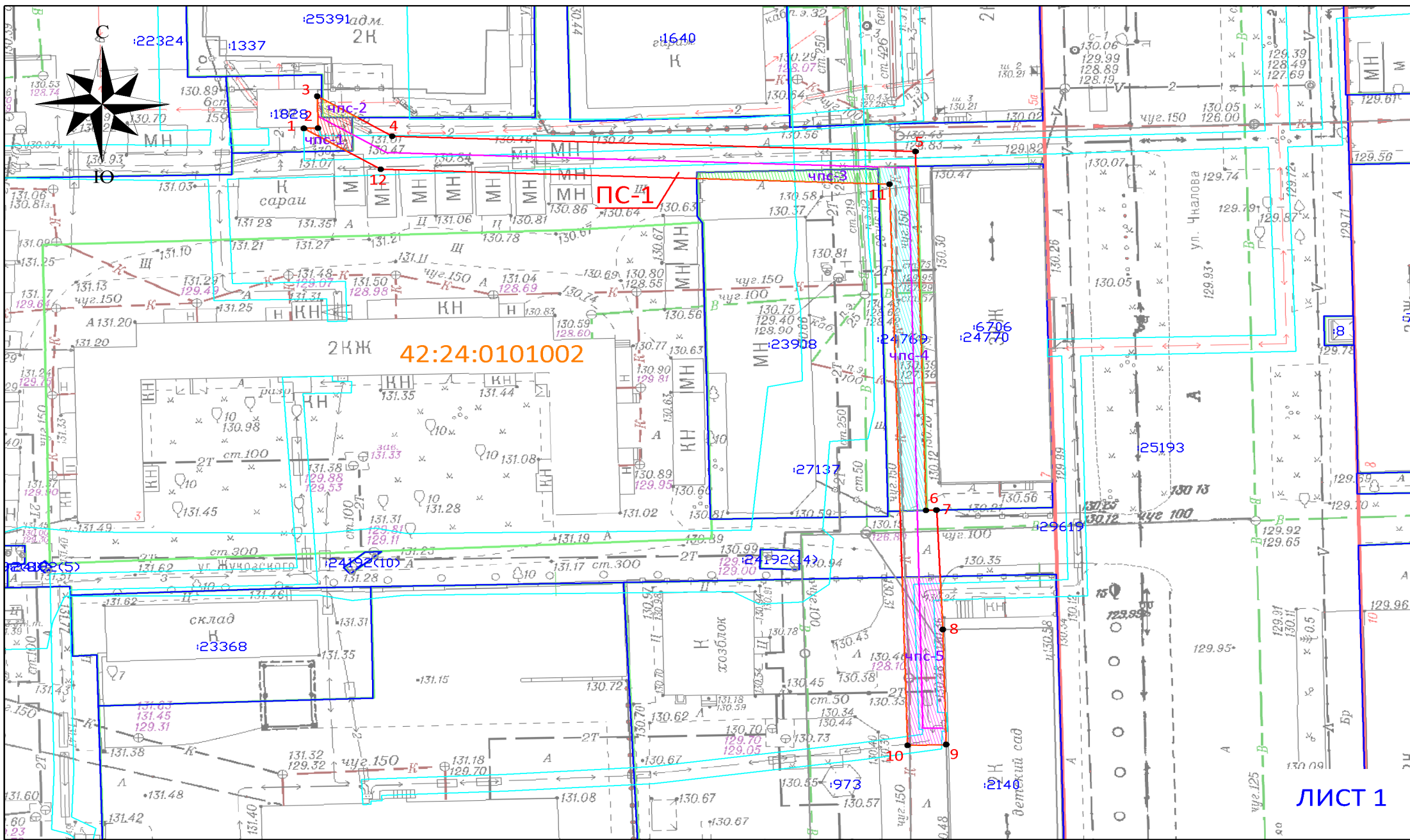


Схема расположения границ публичного сервитута















ОПИСАНИЕ ГРАНИЦ ПУБЛИЧНОГО СЕРВИТУТА

Местоположение публичного сервитута - Российская Федерация, Кемеровская область-Кузбасс, Кемеровский городской округ, город Кемерово, западнее ул. Чкалова, 7, на землях населенных пунктов в кадастровом квартале № 42:24:0101002 - площадью 236кв.м, а именно в границах земельных участков с кадастровыми номерами 42:24:0101002:1828 - площадью 13кв.м, 42:24:0101002:24794 - площадью 4кв.м, 42:24:0101002:23908 - площадью 23кв.м, 42:24:0101002:24769 - площадью 115кв.м, 42:24:0101002:973 - площадью 80кв.м;

Публичный сервитут - под объект электросетевого хозяйства: строительство и эксплуатация сооружения электроснабжения - линия электропередачи КЛ-0,4 кВ от ТП-201 до кабельного шкафа №776 (технологическое присоединение нежилого помещения по адресу: г. Кемерово, ул. Чкалова, 7)

- площадь публичного сервитута – 471 кв.м;
- система координат – МСК-42, зона-1;
- метод определения координат характерных точек -
- метод спутниковых геодезических измерений (определений);
- средняя квадратическая погрешность положения характерных точек – 0,10 (м).
- МАСШТАБ 1:500

УСЛОВНЫЕ ОБОЗНАЧЕНИЯ:

-  — Граница земельного участка, прошедшего ГКУ
-  — Граница кадастрового квартала
-  — Проектное местоположение инженерного сооружения
-  — Граница здания/сооружения, прошедшего ГКУ
-  — Граница охранных зон
-  42:24:0101002
-  :2711
-  1 ● — Характерная точка границы публичного сервитута
-  ПС-1 — Проектная граница публичного сервитута, установленная для строительства и эксплуатации КЛ-0,4 кВ от ТП-201 до кабельного шкафа №776, площадью - 471кв.м, в том числе:
-  чпс-1 — Часть публичного сервитута на земельном участке с кадастровым № 42:24:0101002:1828 (площадью – 13кв.м)
-  чпс-2 — Часть публичного сервитута на земельном участке с кадастровым № 42:24:0101002:24794 (площадью – 4кв.м)
-  чпс-3 — Часть публичного сервитута на земельном участке с кадастровым № 42:24:0101002:23908 (площадью – 23кв.м)
-  чпс-4 — Часть публичного сервитута на земельном участке с кадастровым № 42:24:0101002:24769 (площадью – 115кв.м)
-  чпс-5 — Часть публичного сервитута на земельном участке с кадастровым № 42:24:0101002:973 (площадью – 80кв.м)

ПРИЛОЖЕНИЕ № 1
к постановлению администрации
города Кемерово
от _____ 2024 № _____

Обозначение характерных точек границ	Координаты, м	
	X	Y
1	623048,38	1338164,61
2	623048,41	1338166,08
3	623052,22	1338165,99
4	623047,44	1338173,76
5	623045,62	1338227,96
6	623002,69	1338229,06
7	623002,72	1338230,14
8	622988,44	1338230,78
9	622974,69	1338231,15
10	622974,60	1338227,15
11	623041,71	1338225,28
12	623043,48	1338172,58