



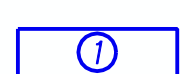




Условные обозначения

-  Существующие красные линии
-  Линии отступа от красных линий в целях определения мест допустимого размещения зданий, строений, сооружений
-  Существующие земельные участки, по сведениям ЕФРН
-  Существующие земельные участки, по сведениям ЕФРН, изменяемые данным проектом
-  Границы земельных участков, принятые в проекте межевания территории микрорайона №27 Ленинского района города Немерово, утвержденном распоряжением администрации г. Немерово от 31.01.2011 №395 (в ред. распоряжений администрации г. Немерово от 20.04.2011 №1728, от 30.10.2012 №1924, постановления администрации г. Немерово от 10.08.2022 №2266)
-  Границы образуемых земельных участков на кадастровом плане территории
-  Границы публичных сервитутов

				Шифр: 33-22П		
				Российская Федерация, Немеровская область - Кузбасс, Немеровский городской округ, г. Немерово, Ленинский район, микрорайон №27		
Изм.	Нолуч.	Лист № док.	Подпись	Дата	Стадия	Лист
				2022	Внесение изменений в проект межевания территории	1
Директор	Улитина				Чертеж межевания территории Масштаб 1:1200	ООО "Первое Кадастровое Бюро Кузбасса"
Проверил	Улитин					
Исполнил	Ветошкина					