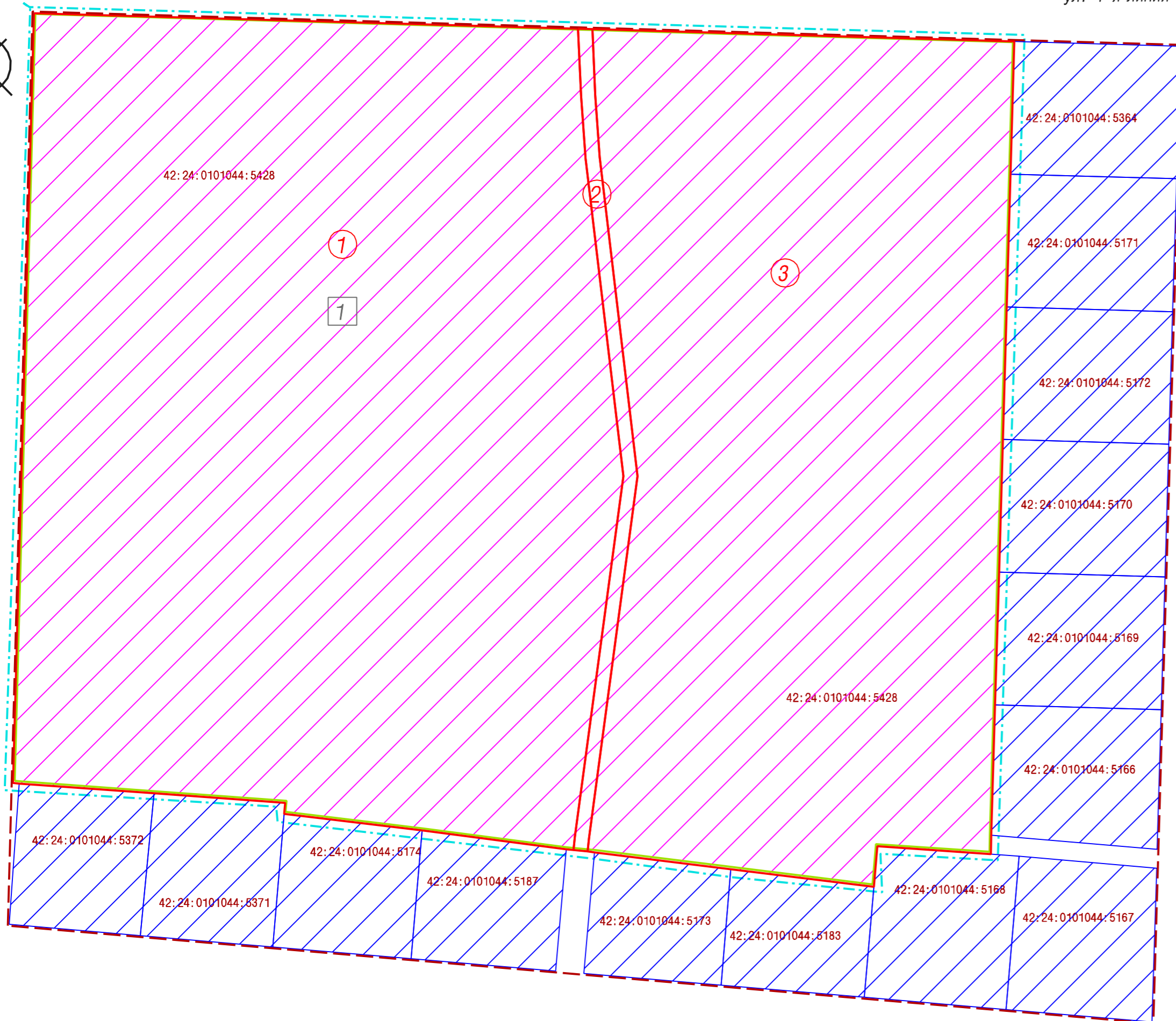




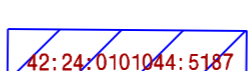



ул. 9-я Цветочная

ул. 1-я Линия

ул. 10-я Цветочная



УСЛОВНЫЕ ОБОЗНАЧЕНИЯ:

-  Граница внесения изменений в проект межевания территории
-  Существующие красные линии
-  Земельные участки, сведения о которых содержатся в ЕГРН
-  Земельные участки, сведения о которых содержатся в ЕГРН, изменяемые данным проектом
-  Границы образуемых земельных участков на кадастровом плане территории
-  Границы земельных участков, принятые в проекте межевания территории в границах: ул. Радищева-ул. В. Волошиной-ул. 9-я Цветочная-ул. 1-я Линия Заводского района города Кемерово, утвержденные постановлением администрации города Кемерово от 10.07.2023 №2190

ПЕРЕЧЕНЬ ЗЕМЕЛЬНЫХ УЧАСТКОВ

№ земельного участка на плане	Кадастровый номер земельного участка	Адрес (местонахождение) земельного участка	Разрешенное использование земельного участка	Проектная площадь земельного участка кв. м.
1	42:24:0101044:5428	г. Кемерово, юго-западнее ул. 1-я Линия, 20 (участок 1)	Многоэтажная жилая застройка (высотная застройка)	20263
2	—	г. Кемерово, юго-западнее ул. 1-я Линия, 20 (участок 2)	Предоставление коммунальных услуг	524
3	—	г. Кемерово, юго-западнее ул. 1-я Линия, 20 (участок 3)	Многоэтажная жилая застройка (высотная застройка)	14381

ПЕРЕЧЕНЬ КООРДИНАТ ХАРАКТЕРНЫХ ТОЧЕК ГРАНИЦ ВНЕСЕНИЯ ИЗМЕНЕНИЙ В ПРОЕКТ МЕЖЕВАНИЯ ТЕРРИТОРИИ

Система координат МСК-42			
X	Y	X	Y
618974.97	1338877.20	618831.36	1338990.12
619086.75	1338995.02	618855.26	1338971.44
618936.57	1339137.05	618878.06	1338953.62
618917.33	1339116.70	618882.73	1338949.85
618898.10	1339096.35	618907.01	1338931.15
618878.88	1339076.01	618930.01	1338913.03
618859.64	1339055.65	618931.50	1338914.80
618840.42	1339035.31	618952.47	1338896.66
618821.54	1339015.35	618974.01	1338878.02
618818.79	1339012.44		
618836.88	1338996.66		

шифр: 141324					
Кемеровская область-Кузбасс, Кемеровский городской округ, в границах: ул. Радищева-ул. В. Волошиной-ул. 9-я Цветочная-ул. 1-я Линия Заводского района города Кемерово					
Изм.	Кол. уч.	Лист	№ док	Подпись	Дата
Директор	Ганичева				
Нач. отд.	Колейкина				
инженер	Лашманова				
Проект межевания территории (внесение изменений)					Стадия
Чертеж межевания территории 1:1000					Лист
					Листов
					ПМТ
					1
					2
					МП "Центр ГЗ"