




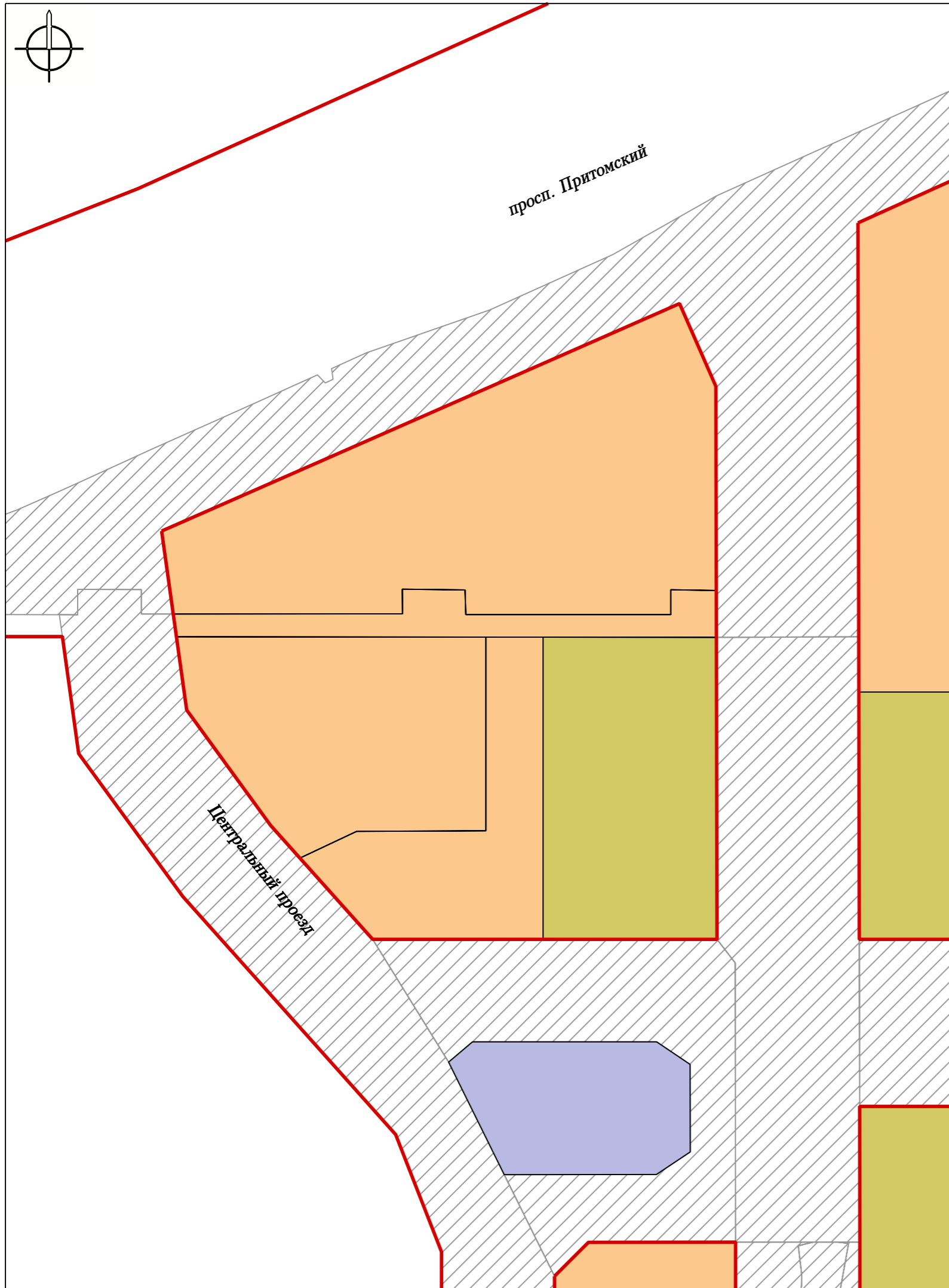


просп. Притомский

Центральный проезд

Условные обозначения

-  Существующие красные линии
-  Зона планируемого размещения многоэтажной жилой застройки
-  Зона планируемого размещения объектов учебно-образовательного назначения
-  Зона планируемого размещения объектов коммунального обслуживания
-  Зона планируемого размещения объектов инженерно-транспортной инфраструктуры



						г. Кемерово, Центральный район, в границах: проезд Центральный - проспект Притомский - улица Терешковой - проспект Октябрьский			
Изм.	Кол. уч.	Лист	№ док.	Подпись	Дата	Проект планировки территории. Основная часть (внесение изменений)	Стадия	Лист	Листов
				<i>Иванов</i>	2024			1	
ГИП		Иванов		<i>Ветошкин</i>		Чертеж планировки территории М 1:2000	000 "А1"		
Исполнил		Ветошкин							