










### Условные обозначения

-  Граница внесения изменений в проект межевания территории
-  Существующие красные линии
-  Отменяемые красные линии
-  Устанавливаемые красные линии
-  Линии отступа от красных линий в целях определения места допустимого размещения зданий, строений, сооружений
-  Земельные участки, сведения о которых содержатся в ЕГРН
-  Границы образуемых земельных участков на кадастровом плане территории
-  Границы земельных участков, принятые в проекте межевания территории в границах: ул. 10-я Линия - ул. 8-я Цветочная - ул. 11-я Линия - ул. 7-я Цветочная в Заводском районе города Кемерово, утвержденном постановлением администрации г. Кемерово от 14.10.2020 №2900 (в ред. постановления администрации г. Кемерово от 21.06.2021 №1782)
-  Границы изменяемых земельных участков на кадастровом плане территории

### Площади образуемых и изменяемых земельных участков, вид разрешенного использования образуемых земельных участков

В перечне земельных участков изменить пункты 1, 2.  
В перечне земельных участков исключить пункты 4 и 5.

№ земельного участка на плане	Адрес (местоположение) земельного участка	Разрешенное использование земельного участка	Проектная площадь земельного участка, кв.м.	Способ образования земельного участка
1	г. Кемерово, ул.10-я Линия, 65в	Магазины, для индивидуального жилищного строительства	2854	Перераспределение земельного участка с кадастровым номером 42:24:0101044:5402
2	г. Кемерово, ул.10-я Линия, 67а	Малозэтажная многоквартирная жилая застройка	1597	Образование

Изм.	Кол.уч.	Лист	№ док.	Подпись	Дата				
						г. Кемерово, в границах: ул.10-я Линия - ул.8-я Цветочная - ул.11-я Линия - ул.7-я Цветочная в Заводском районе			
Директор	Ермоленко				2023	Проект межевания территории Основная часть проекта межевания (внесение изменений)	Стадия ПМТ	Лист 1	Листов
						Чертеж межевания территории М 1:1000	ООО "Ди Лэнд"		