

Условные обозначения





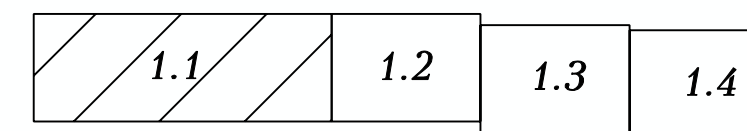
-  Граница территории, в отношении которой осуществляется подготовка проекта межевания
-  Устанавливаемые красные линии
-  Границы образуемых земельных участков на кадастровом плане территории для планируемого размещения линейного объекта (автомобильная дорога)
-  Границы изменяемых земельных участков на кадастровом плане территории для планируемого размещения линейного объекта (автомобильная дорога)

Схема расположения листов



Изм.	Кол. уч.	Лист	№ док.	Подпись	Дата				
					2019	Документация по планировке территории в границах: от земельного участка с кадастровым номером 42:24:0101053:564 вдоль автомобильной дороги на Аэропорт до пересечения улиц Тухачевского и Терешковой в Заводском районе города Кемерово, предусматривающая размещение линейного объекта (автомобильная дорога)			
И. о. директора	Ганичева					Проект межевания территории. Основная часть	Стадия	Лист	Листов
Нач. отдела	Копейкина						ПМТ	1. 1	
Исполнил	Ветошкин						МП "Центр ГЗ"		
						Чертеж межевания территории М 1:1000			

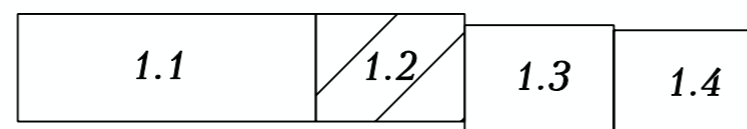


:ЗУ1

Площади образуемых земельных участков, вид разрешенного использования образуемых земельных участков

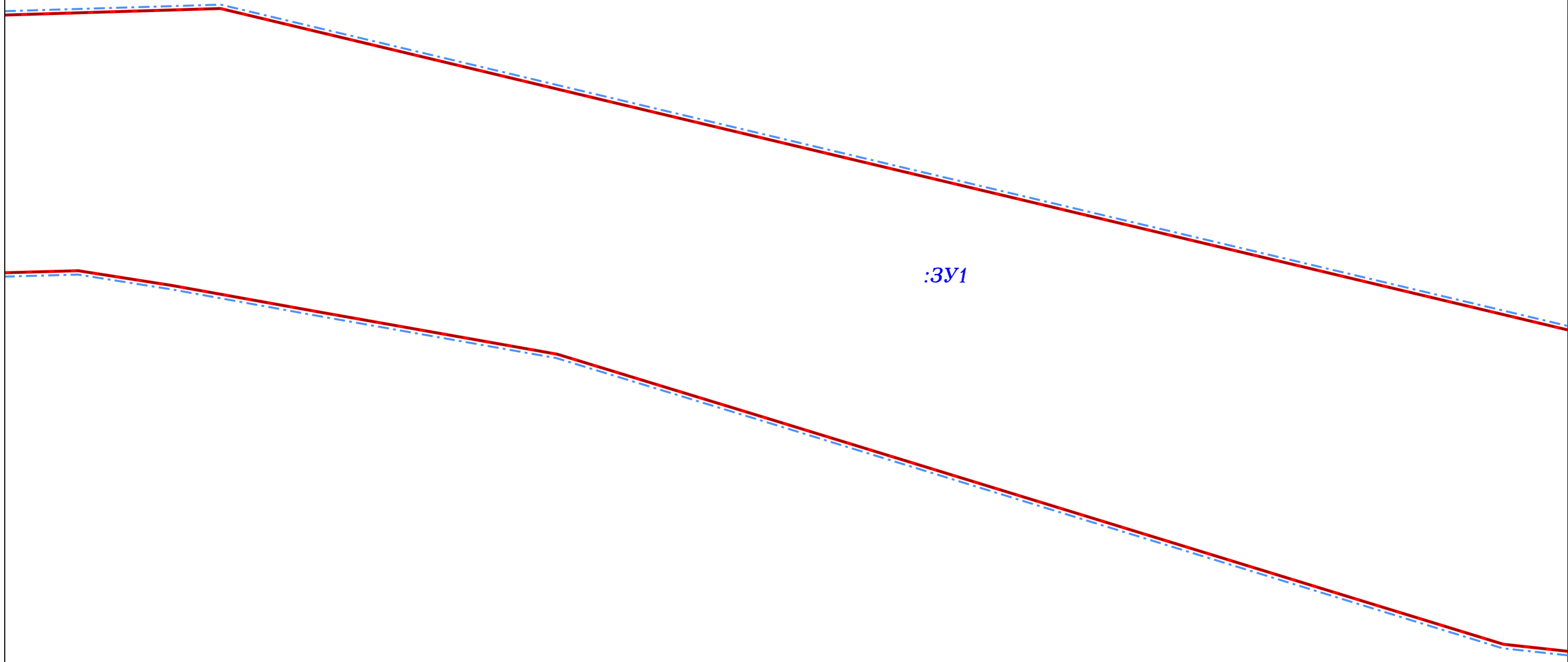
Обозначение образуемого земельного участка (части земельного участка)	Кадастровый номер земельного участка	Адрес (местоположение) земельного участка	Разрешенное использование земельного участка	Площадь образуемого земельного участка, кв.м.	Способ образования земельного участка
:ЗУ1		Кемеровская область - Кузбасс, г. Кемерово, шоссе Леонова	Улично-дорожная сеть	162 995	Перераспределение

Схема расположения листов



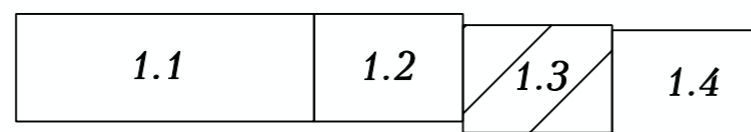
Изм.	Кол. уч.	Лист	N док.	Подпись	Дата				
					2019	Проект межевания территории. Основная часть	Стадия	Лист	Листов
И. о. директора		Ганичева					ПМТ	1. 2	
Нач. отдела		Копейкина							
Исполнил		Ветошкин				Чертеж межевания территории М 1: 1000	МП "Центр ГЗ"		

Документация по планировке территории в границах: от земельного участка с кадастровым номером 42:24:0101053:564 вдоль автомобильной дороги на Аэропорт до пересечения улиц Тухачевского и Терешковой в Заводском районе города Кемерово, предусматривающая размещение линейного объекта (автомобильная дорога)



:3У1

Схема расположения листов



							Документация по планировке территории в границах: от земельного участка с кадастровым номером 42:24:0101053:564 вдоль автомобильной дороги на Аэропорт до пересечения улиц Тухачевского и Терешковой в Заводском районе города Кемерово, предусматривающая размещение линейного объекта (автомобильная дорога)			
Изм.	Кол. уч.	Лист	№ док.	Подпись	Дата					
					2019					
И. о. директора	Ганичева						Проект межевания территории. Основная часть	Стадия	Лист	Листов
Нач. отдела	Копейкина							ПМТ	1.3	
Исполнил	Ветошкин						Чертеж межевания территории М 1:1000	МП "Центр ГЗ"		

