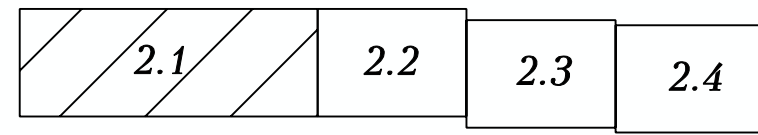


Условные обозначения

- Граница территории, в отношении которой осуществляется подготовка проекта планировки
 - Граница зоны планируемого размещения линейного объекта (автомобильная дорога)
 - 1 • 2
 - 4 • 3
- Номера характерных точек границ зон планируемого размещения линейных объектов

Схема расположения листов



						Документация по планировке территории в границах: от земельного участка с кадастровым номером 42:24:0101053-564 вдоль автомобильной дороги на Аэропорт до пересечения улиц Тухачевского и Терешковой в Заводском районе города Кемерово, предусматривающая размещение линейного объекта (автомобильная дорога)			
Изм.	Кол. уч.	Лист	№ док.	Подпись	Дата	Проект планировки территории. Графическая часть	Стадия	Лист	Листов
					2019		ПП	2. 1	
И.о. директора	Ганичева						МП "Центр ГЗ"		
Нач. отдела	Копейкина					Чертеж границ зон планируемого размещения линейных объектов М 1: 1000			
Исполнил	Ветошкин								


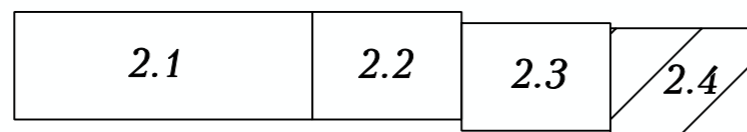


Схема расположения листов



							Документация по планировке территории в границах: от земельного участка с кадастровым номером 42:24:0101053:564 вдоль автомобильной дороги на Аэропорт до пересечения улиц Тухачевского и Терешковой в Заводском районе города Кемерово, предусматривающая размещение линейного объекта (автомобильная дорога)		
Изм.	Кол. уч.	Лист	N док.	Подпись	Дата	Проект планировки территории. Графическая часть	Стадия	Лист	Листов
					2019		ПП	2.4	
И. о. директора	Ганичева								
Нач. отдела	Копейкина					Чертеж границ зон планируемого размещения линейных объектов М 1:1000	МП "Центр ГЗ"		
Исполнил	Ветошкин								