

СХЕМА
расположения границ публичного сервитута

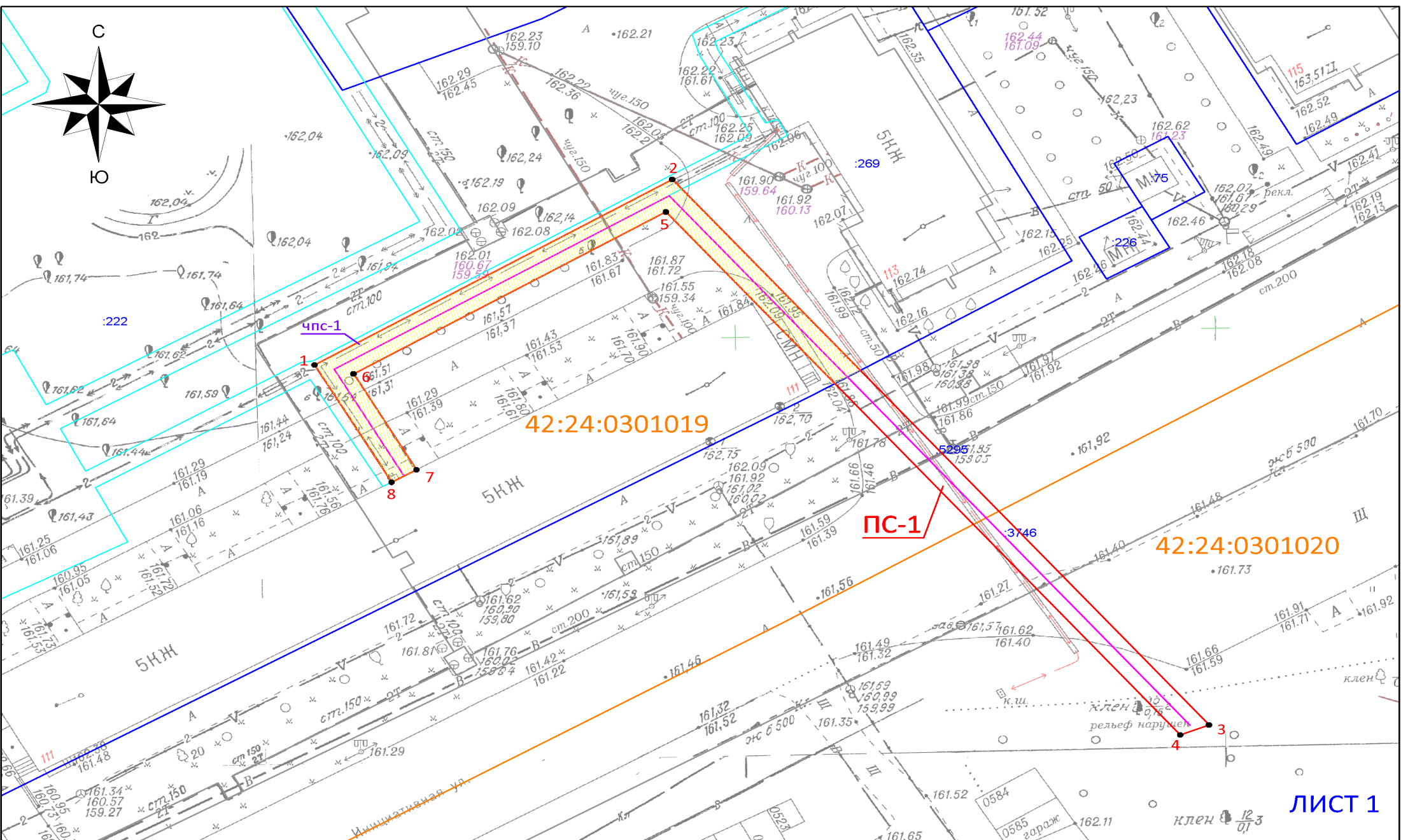


Схема расположения границ публичного сервитута

ОПИСАНИЕ ГРАНИЦ ПУБЛИЧНОГО СЕРВИТУТА





Местоположение публичного сервитута - Российская Федерация, Кемеровская область-Кузбасс, Кемеровский городской округ, город Кемерово, юго-восточнее ул. Инициативная, д. 111, на землях населенных пунктов в кадастровом квартале № 42:24:0301019 - площадью 67кв.м, 42:24:0301020 - площадью 102кв.м, а так же в границах земельного участка с кадастровым номером 42:24:0301019:222 - площадью 252кв.м;

Публичный сервитут - под объект электросетевого хозяйства: строительство и эксплуатация линии электропереда - КЛ-0,4 кВ от кабельного шкафа КШ-1491 (технологическое присоединение антенно-мачтового сооружения по адресу: г.Кемерово, ул. Инициативная, кадастровый квартал 42:2460301020)

- площадь публичного сервитута – 421 кв.м;
- система координат – МСК-42, зона-1;
- метод определения координат характерных точек -
- метод спутниковых геодезических измерений (определений);
- средняя квадратическая погрешность положения характерных точек – 0,10 (м).
- МАСШТАБ 1:500

Обозначение характерных точек границ	Координаты, м	
	X	Y
1	630072,06	1337240,68
2	630094,21	1337277,96
3	630029,04	1337333,88
4	630027,85	1337330,90
5	630090,33	1337277,30
6	630070,98	1337244,74
7	630059,52	1337251,31
8	630058,03	1337248,70

УСЛОВНЫЕ ОБОЗНАЧЕНИЯ:

-  — Граница земельного участка, прошедшего ГКУ
-  — Граница кадастрового квартала
-  — Проектное местоположение инженерного сооружения
-  — Граница здания/сооружения, прошедшего ГКУ
-  — Граница охранных зон
-  42:24:0301020 — Обозначение кадастрового квартала
-  :2711 — Обозначение учтенных земельных участков, зданий/сооружений
-  1 — Характерная точка границы публичного сервитута
-  ПС-1 — Проектная граница публичного сервитута, установленная для строительства и эксплуатации КЛ-0,4 кВ от КШ-1491, площадью - 421кв.м, в том числе:
-  чпс-1 — Часть публичного сервитута на земельном участке с кадастровым № 42:24:0301019:222 (площадью – 252кв.м)