

СХЕМА
расположения границ публичного сервитута

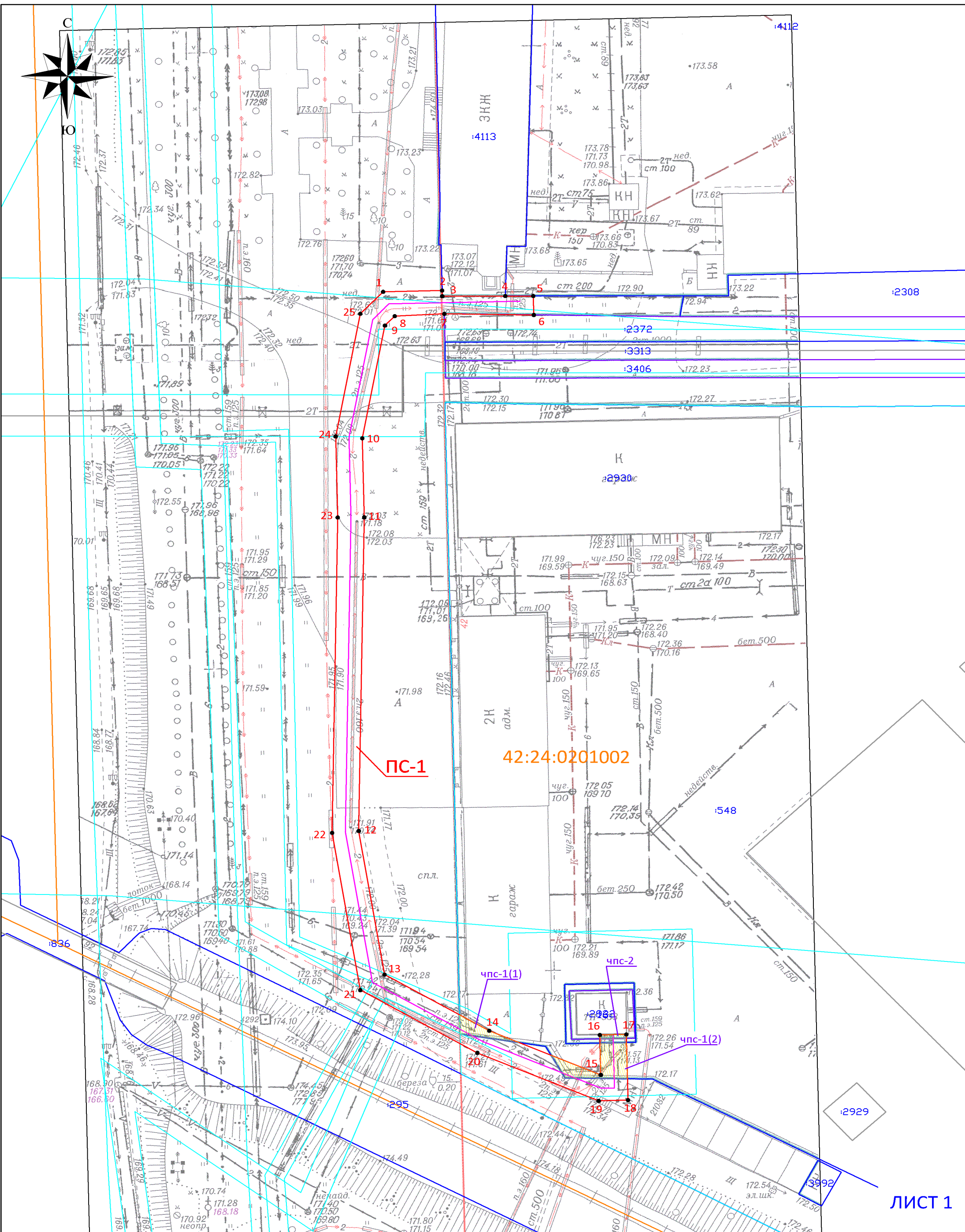


Схема расположения границ публичного сервитута












ОПИСАНИЕ ГРАНИЦ ПУБЛИЧНОГО СЕРВИТУТА

Местоположение публичного сервитута - Российская Федерация, Кемеровская область-Кузбасс, Кемеровский городской округ, город Кемерово, севернее ул. Тухачевского, 44; на землях населенных пунктов в кадастровом квартале № 42:24:0201002 - площадью 666кв.м, а так же в границах земельных участков с кадастровыми номерами 42:24:0201002:548 - площадью 47кв.м, 42:24:0201002:16 (ЕЗ 42:24:0000000:35) - площадью 3кв.м;

Публичный сервитут - под объект электросетевого хозяйства: строительство и эксплуатация сооружения электроснабжения - линия электропередачи КЛ-0,4 кВ от ТП-538 (технологическое присоединение нежилого здания по адресу: г. Кемерово, ул. Тухачевского, 40-Б)

- площадь публичного сервитута – 716 кв.м;
- система координат – МСК-42, зона-1;
- метод определения координат характерных точек -
- метод спутниковых геодезических измерений (определений);
- средняя квадратическая погрешность положения характерных точек – 0,10 (м).
- МАСШТАБ 1:500

УСЛОВНЫЕ ОБОЗНАЧЕНИЯ:

-  — Граница земельного участка, прошедшего ГКУ
-  — Граница кадастрового квартала
-  — Проектное местоположение инженерного сооружения
-  — Граница здания/сооружения, прошедшего ГКУ
-  — Граница охранных зон
-  42:24:0201002 — Обозначение кадастрового квартала
-  :2711 — Обозначение учтенных земельных участков, зданий/сооружений
-  1 — Характерная точка границы публичного сервитута
-  ПС-1 — Проектная граница публичного сервитута, под объект электросетевого хозяйства: строительство и эксплуатация КЛ-0,4 кВ от ТП-538, площадью - 716кв.м, в том числе:
-  чпс-1 — Многоконтурная часть публичного сервитута на земельном участке с кадастровым № 42:24:0201002:548 (площадью – 47кв.м), в котором чпс-1(1)-12кв.м, чпс-1(2)-35кв.м
-  чпс-2 — Часть публичного сервитута на земельном участке с кадастровым № 42:24:0201002:16 (площадью – 3кв.м)

Обозначение характерных точек границ	Координаты, м	
	X	Y
1	620644,85	1342320,02
2	620645,04	1342328,91
3	620644,13	1342328,93
4	620644,15	1342338,41
5	620644,16	1342342,63
6	620641,08	1342342,70
7	620641,26	1342329,25
8	620640,89	1342321,77
9	620639,36	1342320,31
10	620621,05	1342316,89
11	620608,22	1342317,18
12	620557,31	1342316,36
13	620533,99	1342320,24
14	620524,86	1342336,00
15	620517,70	1342352,79
16	620524,18	1342352,65
17	620524,28	1342356,65
18	620513,60	1342356,89
19	620513,50	1342352,45
20	620521,28	1342334,21
21	620531,47	1342316,60
22	620557,01	1342312,35
23	620608,21	1342313,18
24	620621,38	1342312,88
25	620641,26	1342316,59