

Схема расположения границ публичного сервитута

ОПИСАНИЕ ГРАНИЦ ПУБЛИЧНОГО СЕРВИТУТА










Местоположение публичного сервитута - Российская Федерация, Кемеровская область-Кузбасс, Кемеровский городской округ, город Кемерово, Заводский район, восточнее кладбища "Центральное №2"; на землях населенных пунктов в кадастровых кварталах № 42:04:0316001, а именно в границах земельного участка с кадастровым номером 42:04:0316001:116 - площадью 15 кв.м;

Публичный сервитут - под объект электросетевого хозяйства: строительство и эксплуатация сооружения электроснабжения - трансформаторная подстанция (ТП-580)

- площадь публичного сервитута – 15 кв.м;
- система координат – МСК-42, зона-1;
- метод определения координат характерных точек -
- метод спутниковых геодезических измерений (определений);
- средняя квадратическая погрешность положения характерных точек – 0,10 (м).
- МАСШТАБ 1:500

Обозначение характерных точек границ	Координаты, м	
	X	Y
1	617432,01	1337785,06
2	617432,11	1337789,44
3	617428,68	1337789,49
4	617428,61	1337785,13

УСЛОВНЫЕ ОБОЗНАЧЕНИЯ:

-  — Граница земельного участка, прошедшего ГКУ
-  — Граница кадастрового квартала
-  — Проектное местоположение инженерного сооружения
-  — Граница здания/сооружения, прошедшего ГКУ
-  — Граница охранных зон
-  42:04:0316001 — Обозначение кадастрового квартала
-  :2711 — Обозначение учетных земельных участков, зданий/сооружений
-  1 — Характерная точка границы публичного сервитута
-  ПС-1 — Проектная граница публичного сервитута, под объект электросетевого хозяйства: строительство и эксплуатация ТП-580, площадью - 15 кв.м

