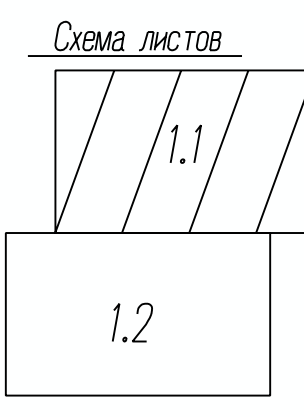


- Условные обозначения**
- Границы внесения изменений в проект межевания территории
 - Числовые линии
 - Существующие земельные участки по сведениям БТИ
 - Существующие земельные участки по сведениям БТИ, выделенные данными проектом
 - Границы земельных участков, принятые в проект межевания территории инициатором ИМЗ в соответствии с постановлением администрации города Хабаровска от 27.02.2013 №500
 - Границы образуемых земельных участков на кадастровом плане территории

В перечне земельных участков изменены пункты 54, 55, 56, 57.

№ земельного участка на плане	Кадастровый номер земельного участка	Адрес (исполнительный) земельного участка	Назначение земельного участка	Разрешенное использование земельного участка	Проектная площадь земельного участка, кв.м.
54	42:24:030104:485	г. Хабаровск, ул. Ленинская, 7	административная	Административное использование	47,41
55	42:24:030104:483	г. Хабаровск, ул. Ленина, 9а	для размещения буровых	Общественное использование	689
56	42:24:030104:484	г. Хабаровск, северная часть квартала №11 по ул. Ленинская	для размещения объектов	Магазины	2850
73		г. Хабаровск, Лысовский район, микрорайон ИМЗ	для размещения свеклы	Ежегодное использование	135995



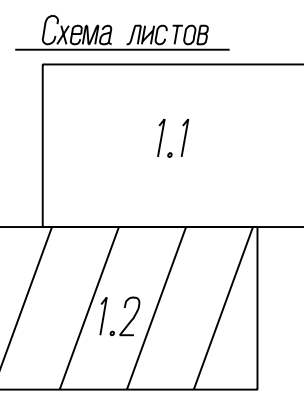
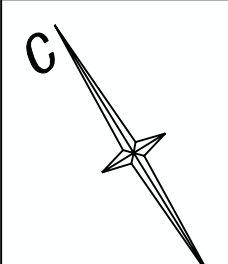
Шкала: 0:1:100

Листовая таблица			
№	Вид	Лист №	Дата
1	Исходный	1.1	2013
2	Исходный	1.2	2013

Выданы копии в Проект межевания территории

Чертёж межевания территории №0001/13/000

ООО "Техно-Навигаторское бюро "Нубисс"



Шкала: 0:1:100

Листовая таблица			
№	Вид	Лист №	Дата
1	Исходный	1.1	2013
2	Исходный	1.2	2013

Выданы копии в Проект межевания территории

Чертёж межевания территории №0001/13/000

ООО "Техно-Навигаторское бюро "Нубисс"