







Условные обозначения

-  Существующие красные линии
-  Граница внесения изменений в проект межевания территории
-  Земельные участки, сведения о которых содержатся в ЕГРН
-  Границы земельных участков, принятые в проекте межевания территории микрорайона №18 Ленинского района города Кемерово, утвержденном распоряжением администрации от 18.02.2011 г. №743 (в ред. распоряжения администрации г. Кемерово от 20.04.2011 №1728, постановлений администрации г. Кемерово от 29.09.2016 №2498, от 15.09.2017 №2420)
-  Границы образуемых земельных участков на кадастровом плане территории
-  Границы изменяемых земельных участков на кадастровом плане территории

В перечне земельных участков изменить пункт 34.  
В перечне земельных участков исключить пункт 35.

№ п/п	Статус	Кадастровый номер	Разрешенное использование	Адрес (местоположение)	Проектная площадь земельного участка, кв.м.
34			Магазин	просп. Октябрьский, 80	6385

Примечание:  
1. Земельный участок 34 образован путем перераспределения земельного участка с кадастровым номером 42:24:0201010:109 и земель, государственная или муниципальная собственность на которые не разграничена.

просп. Октябрьский

						149349			
						г. Кемерово, Ленинский район, микрорайон №18			
Изм.	Кол. уч.	Лист	№ док.	Подпись	Дата	Проект межевания территории (внесение изменений)	Стадия	Лист	Листов
					2021			1	1
И. о. директора	Ганичева						Чертеж межевания территории М 1:1000	МП "Центр ГЗ"	
Нач. отдела	Копейкина								
Исполнил	Ветошкин								