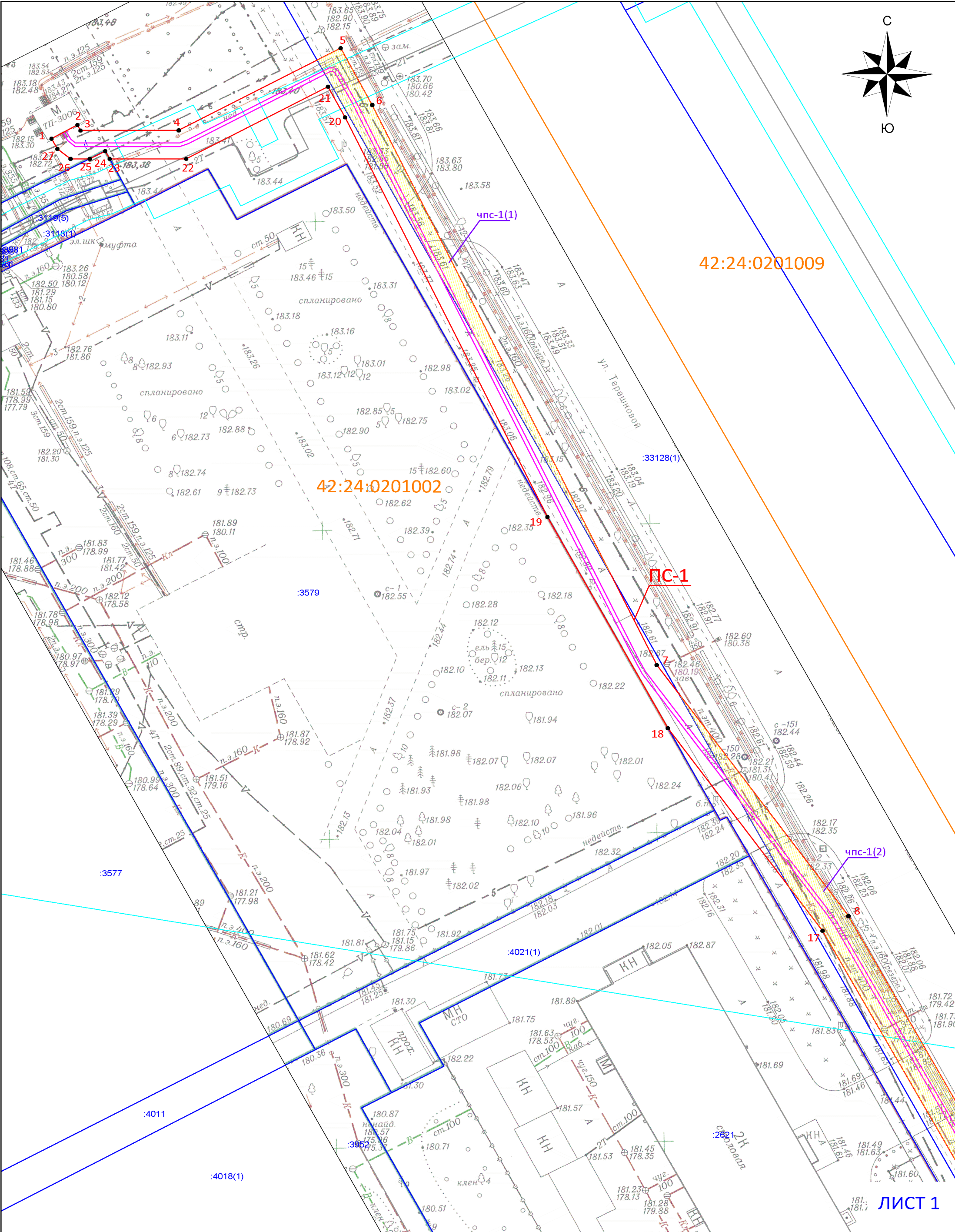

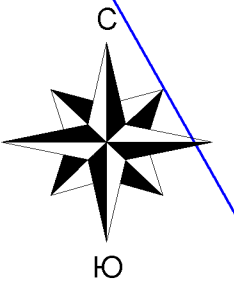


3
СХЕМА
расположения границ публичного ервитута

ПРИЛОЖЕНИЕ №1
к постановлению администрации
города Кемерово
от _____ № _____





42:24:0201009

42:24:0201002

ПС-1

чпс-2

чпс-1(2)

:33128(1)

:4008(17)

:4010

:3592

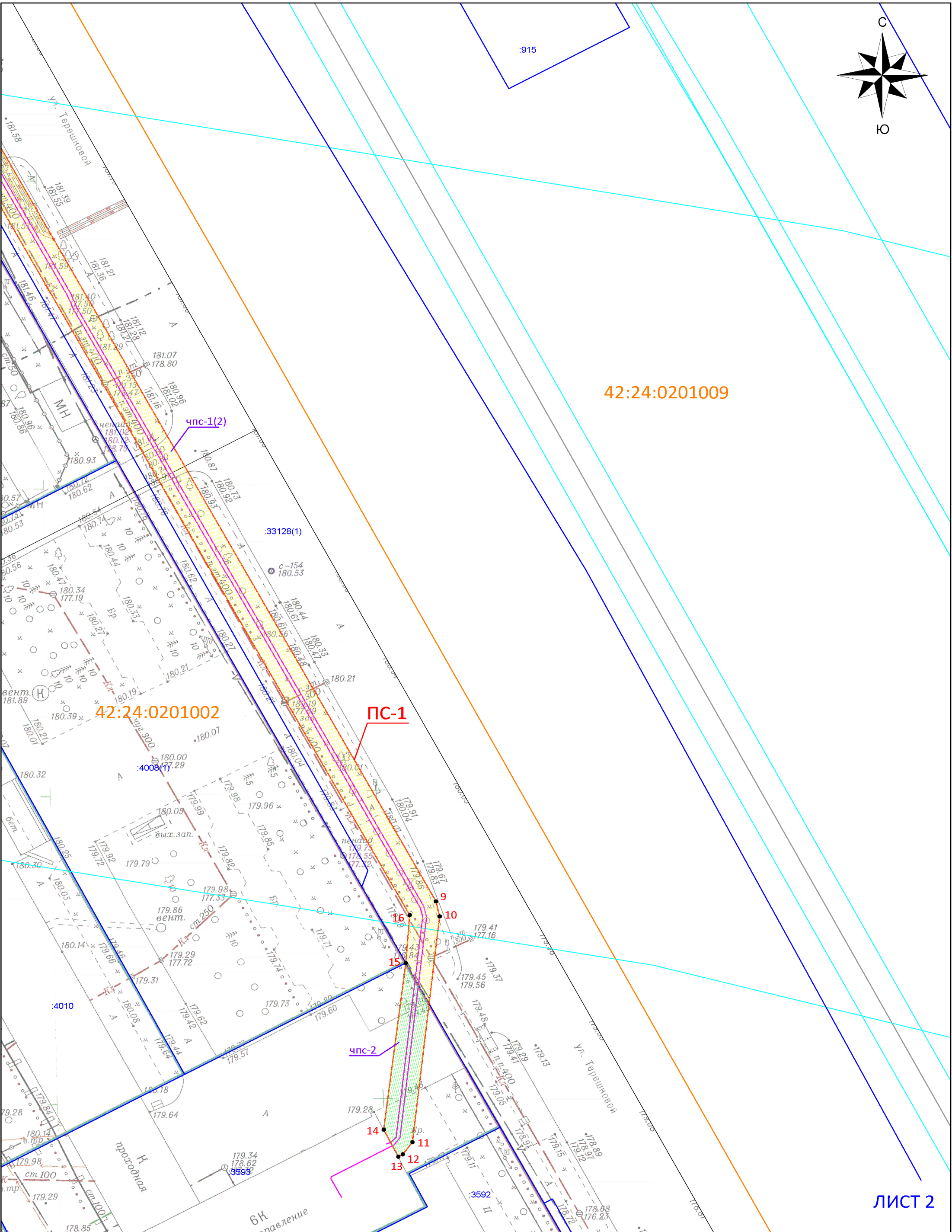


Схема расположения границ публичного сервитута












ОПИСАНИЕ ГРАНИЦ ПУБЛИЧНОГО СЕРВИТУТА

Местоположение публичного сервитута - Российская Федерация, Кемеровская область-Кузбасс, Кемеровский городской округ, город Кемерово, западнее ул. Терешковой, 50/1; на землях населенных пунктов в кадастровом квартале № 42:24:0201002 - площадью 588кв.м, а так же в границах земельных участков с кадастровыми номерами 42:00:0000000:33128(1) - площадью 1179кв.м, 42:24:0201002:3593 - площадью 119кв.м;

Публичный сервитут - под объект электросетевого хозяйства: строительство и эксплуатация сооружения электроснабжения - линия электропередачи КЛ-0,4 кВ от ТП-3006 (технологическое присоединение административных зданий по адресу: г. Кемерово, ул. Терешковой, 39 и ул. Терешковой 39 1 этаж помещение 427 кв.м)

- площадь публичного сервитута – 1886 кв.м;
- система координат – МСК-42, зона-1;
- метод определения координат характерных точек -
- метод спутниковых геодезических измерений (определений);
- средняя квадратическая погрешность положения характерных точек – 0,10 (м).
- МАСШТАБ 1:500

УСЛОВНЫЕ ОБОЗНАЧЕНИЯ:

-  — Граница земельного участка, прошедшего ГКУ
-  — Граница кадастрового квартала
-  — Проектное местоположение инженерного сооружения
-  — Граница здания/сооружения, прошедшего ГКУ
-  — Граница охранных зон
-  — Обозначение кадастрового квартала
-  — Обозначение учтенных земельных участков, зданий/сооружений
-  — Характерная точка границы публичного сервитута
-  — Проектная граница публичного сервитута, под объект электросетевого хозяйства: строительство и эксплуатация КЛ-0,4 кВ от ТП-3006, площадью - 1886кв.м, в том числе:
-  — Многоконтурная часть публичного сервитута на земельном участке с кадастровым № 42:00:0000000:33128 (площадью – 1179кв.м), в котором чпс-1(1)-207кв.м, чпс-1(2)-972кв.м
-  — Часть публичного сервитута на земельном участке с кадастровым № 42:24:0201002:3593 (площадью – 119кв.м)

| Обозначение характерных точек границ | Координаты, м | |
|--------------------------------------|---------------|------------|
| | X | Y |
| 1 | 621614,41 | 1343032,11 |
| 2 | 621616,63 | 1343036,05 |
| 3 | 621615,75 | 1343036,52 |
| 4 | 621615,76 | 1343051,50 |
| 5 | 621629,09 | 1343076,21 |
| 6 | 621619,88 | 1343081,04 |
| 7 | 621529,22 | 1343124,45 |
| 8 | 621488,57 | 1343153,70 |
| 9 | 621336,29 | 1343236,85 |
| 10 | 621333,87 | 1343237,44 |
| 11 | 621297,21 | 1343233,26 |
| 12 | 621295,26 | 1343231,78 |
| 13 | 621294,88 | 1343231,08 |
| 14 | 621299,26 | 1343228,86 |
| 15 | 621326,29 | 1343232,23 |
| 16 | 621334,08 | 1343232,83 |
| 17 | 621486,21 | 1343149,75 |
| 18 | 621518,99 | 1343126,15 |
| 19 | 621553,21 | 1343107,78 |
| 20 | 621617,87 | 1343076,90 |
| 21 | 621622,82 | 1343074,29 |
| 22 | 621611,16 | 1343052,66 |
| 23 | 621611,15 | 1343040,97 |
| 24 | 621612,40 | 1343040,31 |
| 25 | 621611,15 | 1343037,95 |
| 26 | 621611,15 | 1343035,01 |
| 27 | 621612,76 | 1343033,00 |