






УСЛОВНЫЕ ОБОЗНАЧЕНИЯ

-  Граница внесения изменений в проект межевания территории
-  Земельные участки, сведения о которых содержатся в ЕГРН
-  Земельные участки, сведения о которых содержатся в ЕГРН, изменяемые данным проектом
-  Границы земельных участков, принятые в проекте межевания территории квартала № 24 Заводского района города Кемерово, утвержденном распоряжением администрации г. Кемерово от 22. 11. 2011 №5232, в редакции постановления администрации г. Кемерово от 17. 07. 2015 №1762
-  Границы образуемых земельных участков на кадастровом плане территории

ПЕРЕЧЕНЬ ЗЕМЕЛЬНЫХ УЧАСТКОВ

В перечень земельных участков добавлен пункт № 37

В перечене земельных участков пункт № 22 изложить в следующей редакции:

Номер земельного участка на плане	Кадастровый номер земельного участка	Адрес (местоположение) земельного участка	Разрешенное использование земельного участка	Проектная площадь земельного участка кв. м.
37	—	Кемеровская область-Кузбасс, Кемеровский городской округ, город Кемерово, территория Ленина-Малая, ЗК 17510	Размещение гаражей для собственных нужд	38
22	—	Кемеровская область-Кузбасс, Кемеровский городской округ, город Кемерово, южнее здания №25а по просп. Ленина; юго-западнее 5-этажного жилого дома №3а по ул. Пролетарская	Размещение гаражей для собственных нужд	1850

шифр 149896					
г. Кемерово, Заводский район, квартал №24					
Изм.	Кол. уч.	Лист	№ док	Подпись	Дата
					2023
Директор		Ганичева			Проект межевания территории (внесение изменений)
Нач. отд.		Копейкина			
Инженер		Ахмадулина			
Чертеж межевания территории 1:1000					Стадия ПМТ
					Лист 1
					Листов 1
					МП "Центр ГЗ"