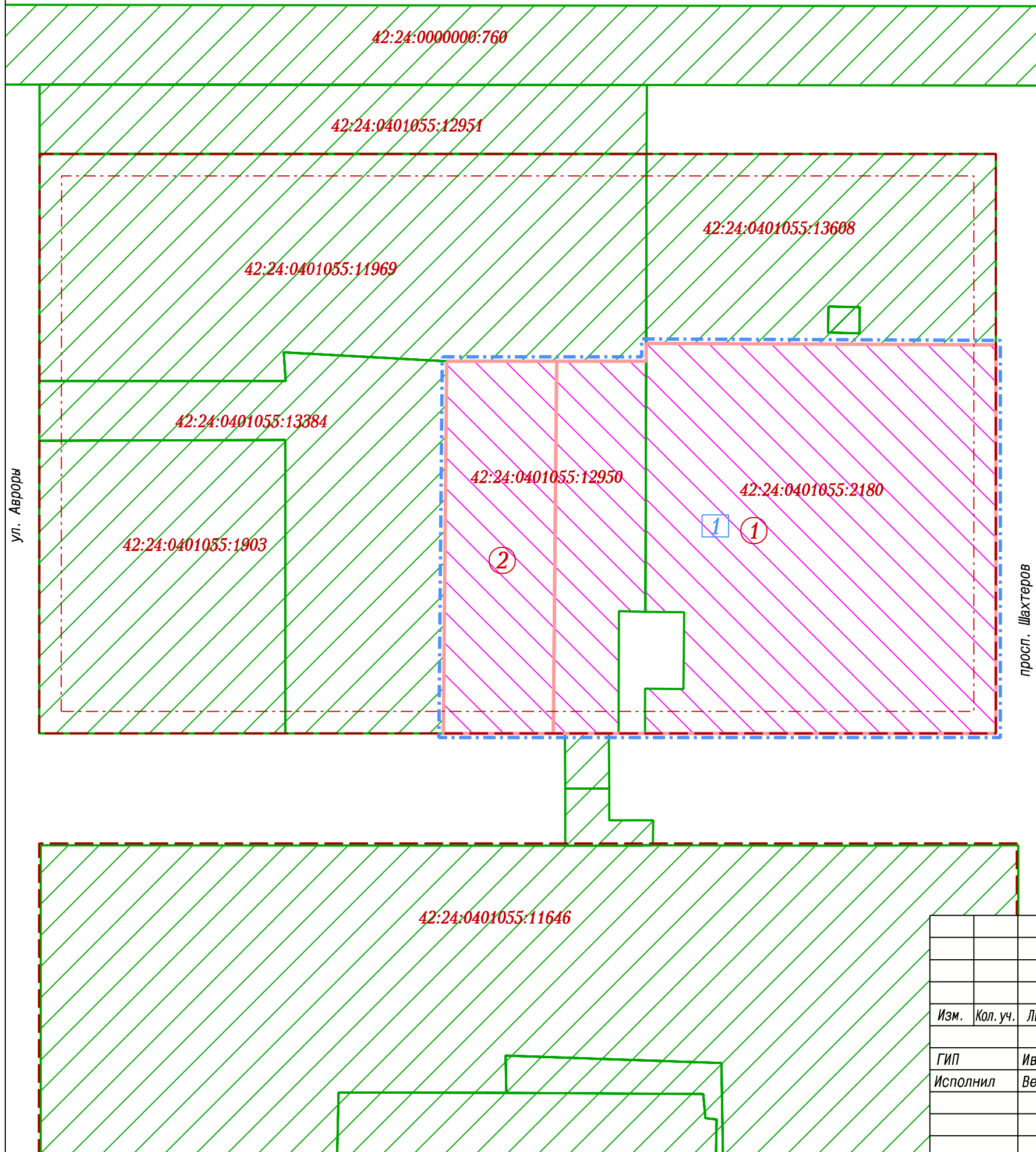





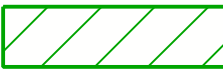
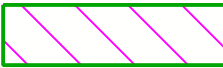


просп. Кузбасский



ул. Авроры

просп. Шахтеров

Условные обозначения

-  Граница внесения изменений в проект межевания территории
-  Существующие красные линии
-  Линии отступа от красных линий в целях определения места допустимого размещения зданий, строений, сооружений
-  Земельные участки, сведения о которых содержатся в ЕГРН
-  Земельные участки, сведения о которых содержатся в ЕГРН, изменяемые данным проектом
-  Границы земельных участков, принятые в проекте межевания территории в границах: просп. Шахтеров - просп. Кузбасский - ул. Авроры в Рудничном районе города Кемерово, утвержденном постановлением администрации г. Кемерово от 01.10.2021 №2746
-  Границы образуемых земельных участков на кадастровом плане территории

Площади образуемых земельных участков, вид разрешенного использования образуемых земельных участков

№ земельного участка на плане	Кадастровый номер земельного участка	Адрес (местоположение) земельного участка	Разрешенное использование земельного участка	Проектная площадь земельного участка, кв.м.
1		г. Кемерово, просп. Шахтеров, 87	Объекты торговли (торговые центры, торгово-развлекательные центры (комплексы), Предоставление коммунальных услуг	8768
2		г. Кемерово, северо-западнее строения №87 по просп. Шахтеров	Благоустройство территории	2112

Изм.	Кол. уч.	Лист	№ док.	Подпись	Дата	Кемеровская область, г. Кемерово, Рудничный район, в границах: просп. Шахтеров - просп. Кузбасский - ул. Авроры			
					2023	Проект межевания территории Основная часть проекта межевания территории (внесение изменений)	Стадия	Лист	Листов
ГИП				Иванов			ПМТ	1	
Исполнил				Ветошкин		Чертеж межевания территории М 1:1000	000 "А4"		