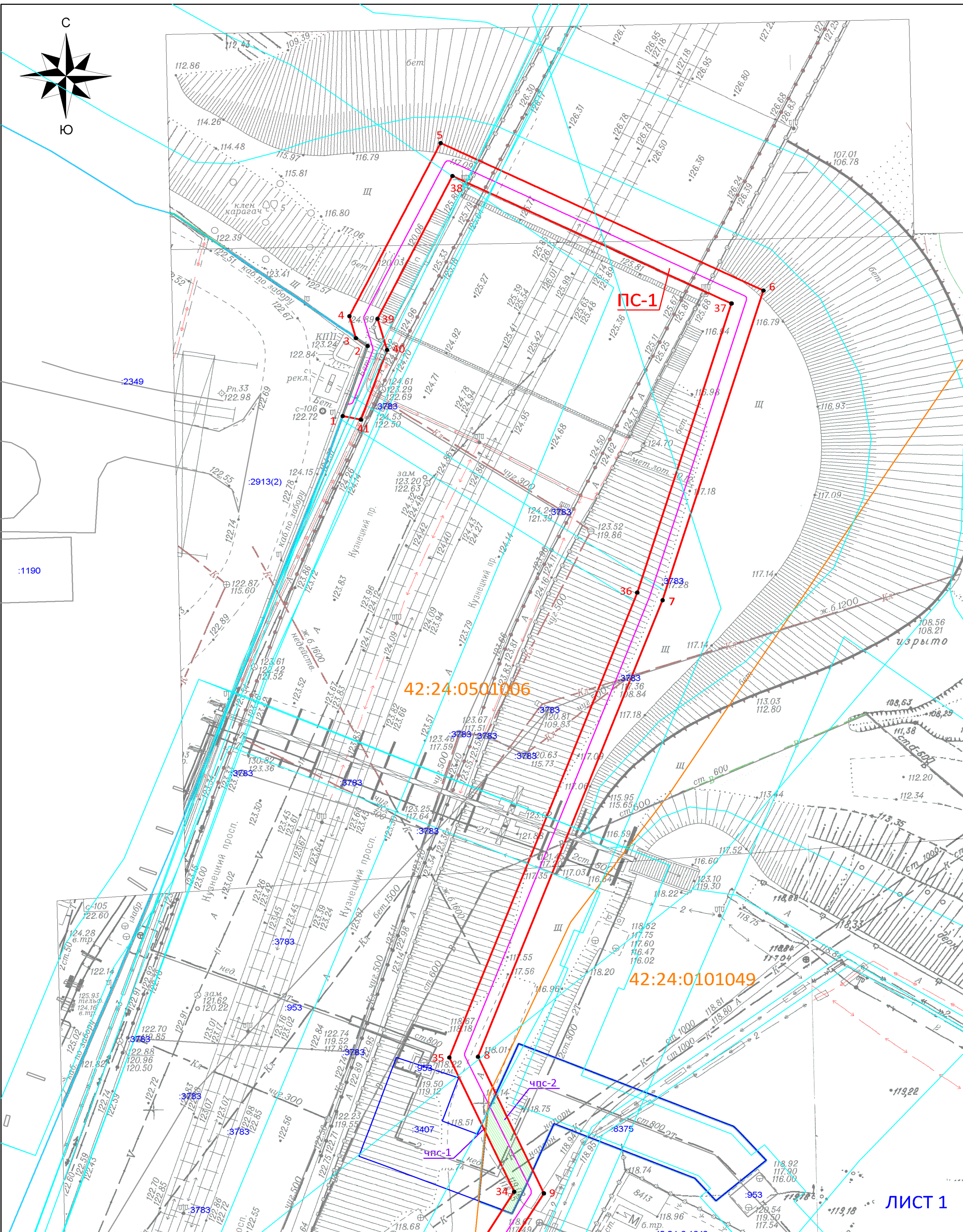


3
СХЕМА
расположения границ публичного сервитута

ПРИЛОЖЕНИЕ №1
к постановлению администрации
города Кемерово
от _____ № _____



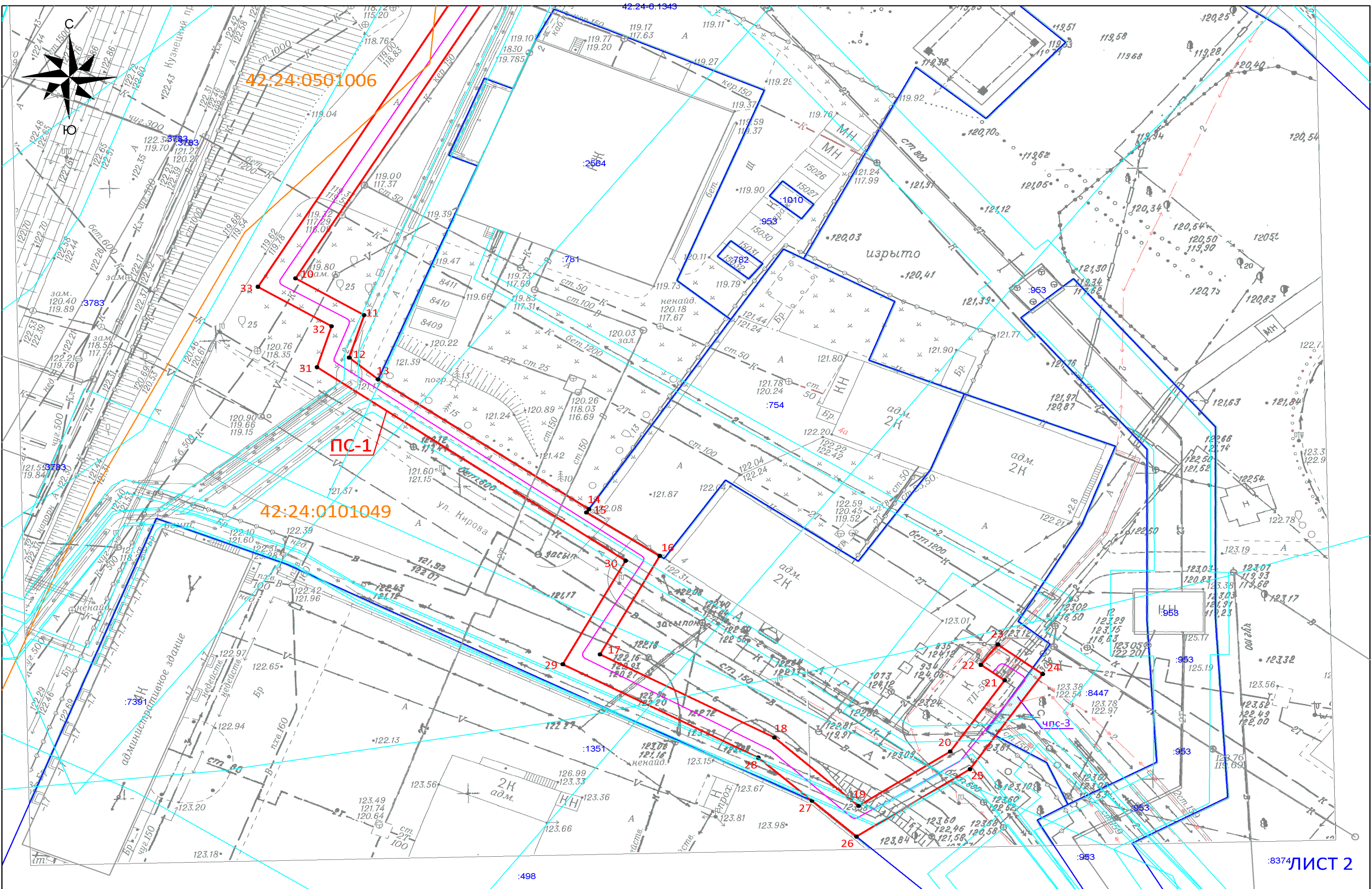


Схема расположения границ публичного сервитута













ОПИСАНИЕ ГРАНИЦ ПУБЛИЧНОГО СЕРВИТУТА

Местоположение публичного сервитута - Российская Федерация, Кемеровская область-Кузбасс, Кемеровский городской округ, город Кемерово, город Кемерово, восточнее ул. Станционная, 17, на землях населенных пунктов в кадастровых кварталах № 42:24:0501006 - площадью 951кв.м, № 42:24:0101049 - площадью 913кв.м, а так же в границах земельных участков с кадастровыми номерами 42:24:0000000:3407 - площадью 1кв.м, 42:24:0101049:8375 - площадью 57кв.м, 42:24:0101049:8447 - площадью 20кв.м;

Публичный сервитут - под объект электросетевого хозяйства: строительство и эксплуатация сооружения электроснабжения - линия электропередачи КЛ-0,4 кВ от ТП-59 (технологическое присоединение электронно-цифрового видеозкрана по адресу: г.Кемерово, ул. Станционная, 17, расположен на объекте Кемеровская ГРЭС АО "Кемеровская генерация" (угол ограждения территории Кемеровского ГРЭС - на пересечении пр. Кузнецкий и левого берега р. Томь))

- площадь публичного сервитута – 1942 кв.м;
- система координат – МСК-42, зона-1;
- метод определения координат характерных точек -
- метод спутниковых геодезических измерений (определений);
- средняя квадратическая погрешность положения характерных точек – 0,10 (м).
- МАСШТАБ 1:500

УСЛОВНЫЕ ОБОЗНАЧЕНИЯ:

-  — Граница земельного участка, прошедшего ГКУ
-  — Граница кадастрового квартала
-  — Проектное местоположение инженерного сооружения
-  — Граница здания/сооружения, прошедшего ГКУ
-  — Граница охранных зон
-  42:24:0101049 — Обозначение кадастрового квартала
-  :2711 — Обозначение учтенных земельных участков, зданий/сооружений
-  1 — Характерная точка границы публичного сервитута
-  ПС-1 — Проектная граница публичного сервитута, под объект электросетевого хозяйства: строительство и эксплуатации КЛ-0,4 кВ от ТП-59, площадью - 1942кв.м, в том числе:
-  чпс-1 — Часть публичного сервитута на земельном участке с кадастровым № 42:24:0000000:3407 (площадью – 1кв.м)
-  чпс-2 — Часть публичного сервитута на земельном участке с кадастровым № 42:24:0101049:8375 (площадью – 57кв.м)
-  чпс-3 — Часть публичного сервитута на земельном участке с кадастровым № 42:24:0101049:8447 (площадью – 20кв.м)

Обозначение характерных точек границ	Координаты, м	
	X	Y
1	625363,48	1338519,61
2	625374,86	1338523,39
3	625376,15	1338521,63
4	625379,69	1338520,64
5	625407,79	1338534,43
6	625383,86	1338583,29
7	625333,53	1338567,98
8	625259,49	1338540,08
9	625237,29	1338550,06
10	625186,14	1338519,26
11	625180,10	1338529,30
12	625173,15	1338527,10
13	625169,59	1338531,31
14	625148,30	1338562,06
15	625147,75	1338561,70
16	625140,65	1338572,39
17	625124,50	1338563,68
18	625110,85	1338589,11
19	625099,64	1338601,39
20	625108,56	1338614,76
21	625120,24	1338622,69
22	625122,77	1338619,21
23	625126,12	1338621,68
24	625121,27	1338628,22
25	625105,66	1338617,63
26	625094,62	1338601,06
27	625100,50	1338594,59
28	625107,56	1338586,78
29	625122,87	1338558,26
30	625139,84	1338567,41
31	625171,57	1338522,41
32	625178,30	1338524,53
33	625184,77	1338513,79
3	625237,56	1338545,56
35	625259,35	1338535,76
36	625334,82	1338564,19
37	625381,76	1338578,45
38	625402,46	1338536,23
39	625379,29	1338524,89
40	625374,24	1338526,33
41	625362,91	1338522,38

ПРИЛОЖЕНИЕ № 1
к постановлению администрации
города Кемерово
от _____ 2024 № _____