





УСЛОВНЫЕ ОБОЗНАЧЕНИЯ

-  Граница разработки проекта межевания территории
-  Земельные участки, сведения о которых содержатся в ЕГРН
-  Земельные участки, сведения о которых содержатся в ЕГРН, изменяемые данным проектом
-  Границы образуемых земельных участков на кадастровом плане территории

ПЕРЕЧЕНЬ ЗЕМЕЛЬНЫХ УЧАСТКОВ

№ земельного участка на плане	Кадастровый номер земельного участка	Адрес (местоположение) земельного участка	Разрешенное использование земельного участка	Проектная площадь земельного участка кв.м.
1	—	г. Кемерово, ул. Совхозная, северо-восточнее здания 21а	Склад	3376

Примечание:

Земельный участок № 1 образован путём перераспределения земельного участка с кадастровым номером 42:24:0501001:1850 и земель, находящихся в государственной или муниципальной собственности.

						шифр 149562				
						г. Кемерово, Заводский район, южнее пересечения ул. Совхозная и переулка Щетинкина, включающей земельный участок с кадастровым номером 42:24:0501001:1850				
Изм.	Кол. уч.	Лист	№ док	Подпись	Дата					
					2022					
Директор	Ганичева					Проект межевания территории Основная часть		Стадия	Лист	Листов
Нач. отд.	Копейкина							ПМТ	1	
Инженер	Ахмадулина									
						Чертеж межевания территории 1:1000		МП "Центр ГЗ"		