

Схема расположения границ публичного сервитута

ОПИСАНИЕ ГРАНИЦ ПУБЛИЧНОГО СЕРВИТУТА









Местоположение публичного сервитута - Российская Федерация, Кемеровская область-Кузбасс, Кемеровский городской округ, г. Кемерово, ул. Черемховская, юго-восточнее земельного участка с кад. № 42:24:0301002:1266, на землях населенных пунктов в кадастровом квартале № 42:24:0301002 (площадью – 40кв.м);

Публичный сервитут - под объект электросетевого хозяйства: эксплуатация сооружения электроснабжения Трансформаторная подстанция (ТП-1292), с кадастровым номером 42:24:0301002:1435

- площадь публичного сервитута – 40 кв.м;
- система координат – МСК-42, зона-1;
- метод определения координат характерных точек -
- метод спутниковых геодезических измерений (определений);
- средняя квадратическая погрешность положения характерных точек – 0,10 (м)
- МАСШТАБ 1:500

Обозначение характерных точек границ	Координаты, м	
	X	Y
1	629970,17	1333427,34
2	629973,85	1333431,44
3	629968,36	1333436,27
4	629964,70	1333432,16

УСЛОВНЫЕ ОБОЗНАЧЕНИЯ:

-  — Граница земельного участка, прошедшего ГКУ
-  — Граница кадастрового квартала
-  — Проектное местоположение инженерного сооружения
-  — Граница здания/сооружения, прошедшего ГКУ
-  — Граница охранных зон
-  42:24:0301002 — Обозначение кадастрового квартала
-  :2711 — Обозначение учетных земельных участков, зданий/сооружений
-  1 ● — Характерная точка границы публичного сервитута
-  ПС-1 — Проектная граница публичного сервитута, под объект электросетевого хозяйства: эксплуатация ТП-1292, с кадастровым номером 42:24:0301002:1435; в границах кадастрового квартала 42:24:0301002 (площадью – 40кв.м)

