

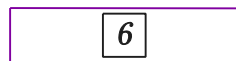

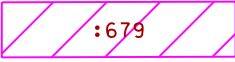



УСЛОВНЫЕ ОБОЗНАЧЕНИЯ:

-  Граница внесения изменений в проект межевания территории микрорайона "Притомский" Центрального района города Кемерово
-  Существующие красные линии
-  Границы земельных участков, принятые в проекте межевания территории микрорайона "Притомский" Центрального района города Кемерово, утвержденного постановлением администрации гор. Кемерово от 10.03.2020 №695 (в ред. постановлений администрации г. Кемерово от 02.04.2021 №971, от 05.09.2022 №2533, от 30.11.2022 №3661, от 07.09.2023 №2832, от 20.02.2024 №493)

-  Границы земельных участков на кадастровом плане территории, сведения о которых содержатся в ЕГРН
-  Границы земельных участков на кадастровом плане территории, сведения о которых содержатся в ЕГРН, изменяемые данным проектом
-  Границы образуемых земельных участков на кадастровом плане территории

ПЕРЕЧЕНЬ ЗЕМЕЛЬНЫХ УЧАСТКОВ

В перечне земельных участков пункты 6, 24 изложить в новой редакции  
В перечень земельных участков добавить пункт № 28

Номер земельного участка на плане	Кадастровый номер земельного участка	Адрес (местоположение) земельного участка	Разрешенное использование земельного участка	Проектная площадь земельного участка кв. м.
6	—	Кемеровская область – Кузбасс, Кемеровский городской округ, город Кемерово	Многоэтажная жилая застройка (высотная застройка)	112855
24	—	Кемеровская область – Кузбасс, Кемеровский городской округ, город Кемерово	Благоустройство территории	1111
28	—	Кемеровская область – Кузбасс, Кемеровский городской округ, город Кемерово	Многоэтажная жилая застройка (высотная застройка)	6950

КАТАЛОГ КООРДИНАТ ГРАНИЦЫ ТЕРРИТОРИИ ВНЕСЕНИЯ ИЗМЕНЕНИЙ

Номер характерной точки	Координаты, м (МСК-42)		Номер характерной точки	Координаты, м (МСК-42)	
	X	Y		X	Y
1	624334.91	11340452.97	20	624263.98	1340916.38
2	624335.88	1340496.41	21	624261.29	1340892.35
3	624356.99	1340592.29	22	624260.26	1340845.76
4	624375.04	1341059.01	23	624124.79	1340848.76
5	624392.95	1341086.77	24	624129.43	1341058.42
6	624414.18	1341257.91	25	624114.96	1341058.74
7	624344.85	1341280.80	26	624109.78	1340792.70
8	624327.59	1341281.18	27	624108.99	1340728.04
9	624201.55	1341283.98	28	624107.40	1340658.69
10	624200.32	1341228.86	29	624106.67	1340626.92
11	624309.49	1341226.45	30	624169.75	1340625.61
12	624309.16	1341211.37	31	624223.57	1340569.35
13	624307.28	1341126.33	1	624334.91	1340452.97
14	624211.19	1341128.47			
15	624198.11	1341128.76	1	624295.11	1340647.18
16	624196.54	1341056.93	2	624297.72	1340765.77
17	624269.36	1341055.32	3	624207.99	1340767.75
18	624268.23	1341008.33	4	624205.38	1340649.16
19	624265.49	1340984.95	1	624295.11	1340647.18

						141322		
						г. Кемерово, Центральный район, микрорайон "Притомский"		
Изм.	Кол. уч.	Лист	№ док	Подпись	Дата	Проект межевания территории Основная часть (внесение изменений)		
					2024	Стадия	Лист	Листов
Директор	Ганичева					ПМТ	1	
Нач. отд.	Копейкина					Чертёж межевания территории 1:2000		
Исполнит.	Ахмадулина					МП "Центр ГЗ"		