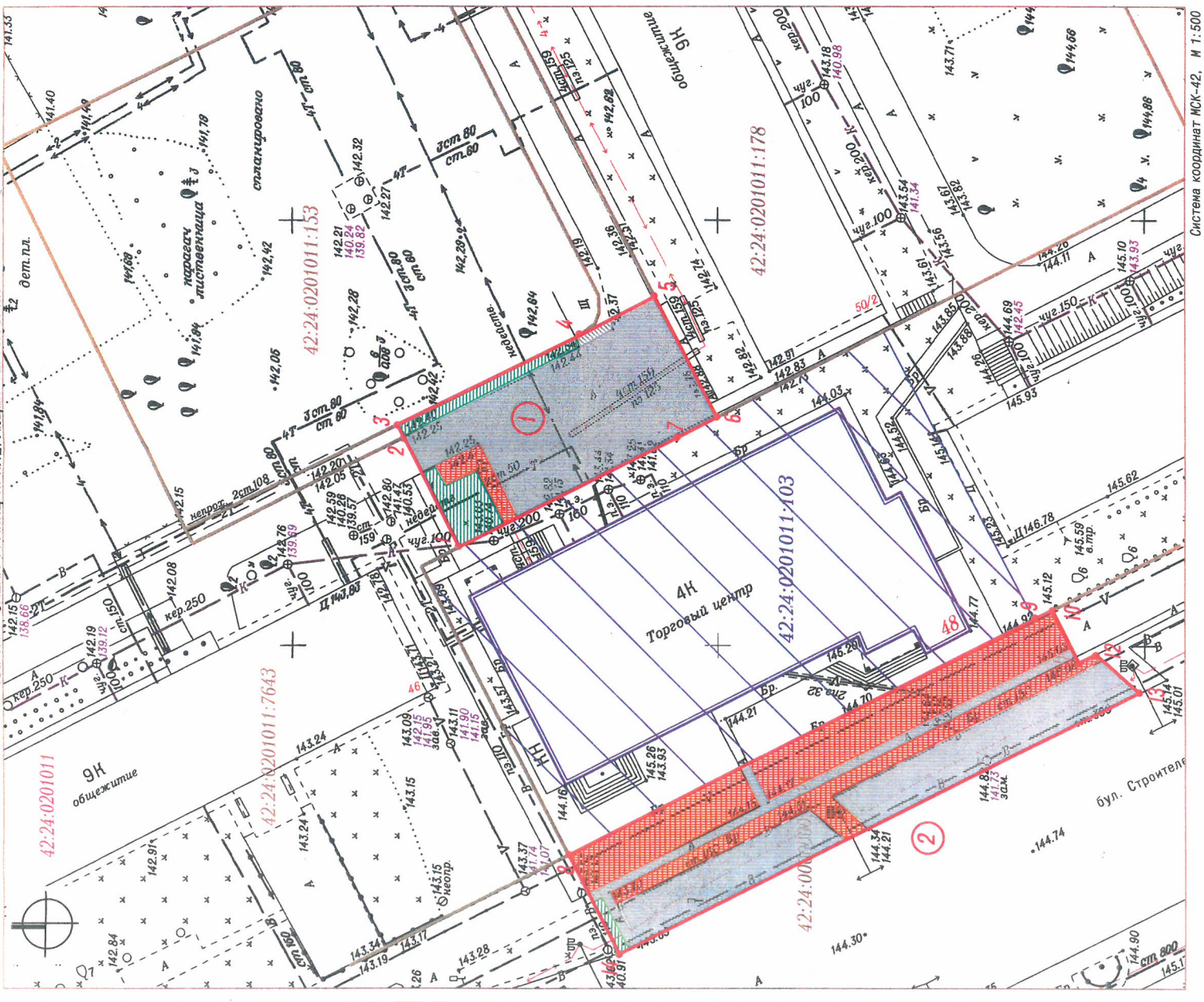


КАРТА - СХЕМА ГРАНИЦ ПРИЛЕГАЮЩЕЙ ТЕРРИТОРИИ

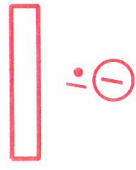


Система координат МСК-42, М 1:500


ПРИЛОЖЕНИЕ
к постановлению администрации
Города Кемерово
от _____ № _____

УСЛОВНЫЕ ОБОЗНАЧЕНИЯ


Граница прилегающей территории нежилого здания по адресу: Российская Федерация, Кемеровская область - Кузбасс, Кемеровский городской округ, г. Кемерово, бульвар Строителей, 48
Характерные точки границы прилегающей территории
Условный номер границы прилегающей территории




Земельный участок кад. № 42:24:0201011:103, занятый нежилым зданием по адресу: Российская Федерация, Кемеровская область - Кузбасс, Кемеровский городской округ, г. Кемерово, бульвар Строителей, 48
Нежилое здание по адресу: Российская Федерация, Кемеровская область - Кузбасс, Кемеровский городской округ, г. Кемерово, бульвар Строителей, 48
Кадастровые номера, границы земельных участков, сведения о которых содержатся в Едином государственном реестре недвижимости



Кадастровый номер квартала



Элементы благоустройства в границах прилегающей территории



КАТАЛОГ КООРДИНАТ

Обозначение характерных точек границ	Длина линии (м)	Координаты	
		X	Y
Контур 1			
1	14.48 (от т. 1 до т. 2)	622123.28	1344972.88
2	1.64 (от т. 2 до т. 3)	622130.08	1344985.66
3	23.73 (от т. 3 до т. 4)	622130.85	1344987.12
4	10.02 (от т. 4 до т. 5)	622109.81	1344998.07
5	15.94 (от т. 5 до т. 6)	622101.00	1345002.86
6	5.31 (от т. 6 до т. 7)	622093.35	1344998.87
7	28.62 (от т. 7 до т. 8)	622098.02	1344986.33
Контур 2			
1	14.48 (от т. 8 до т. 9)	622123.28	1344972.88
8	61.33 (от т. 9 до т. 10)	622109.70	1344936.93
9	2.36 (от т. 10 до т. 11)	622055.66	1344965.93
10	6.92 (от т. 11 до т. 12)	622053.57	1344967.04
11	2.24 (от т. 12 до т. 13)	622050.33	1344960.93
12	6.80 (от т. 13 до т. 14)	622048.34	1344961.96
13	68.38 (от т. 14 до т. 15)	622043.14	1344957.58
14	13.12 (от т. 15 до т. 16)	622103.48	1344925.38
15	61.33 (от т. 16 до т. 17)	622109.70	1344936.93