









**Площади образуемых земельных участков,
вид разрешенного использования образуемых земельных участков**

№ земельного участка на плане	Кадастровый номер земельного участка	Адрес (местоположение) земельного участка	Назначение земельного участка	Разрешенное использование земельного участка	Проектная площадь земельного участка, кв.м.
2		г. Кемерово, ул. Дзержинского, 8	для размещения много-квартирного жилого дома	Среднеэтажная жилая застройка	4079
4	42:24:0101002:1694	г. Кемерово, ул. Весенняя, 23	для размещения много-квартирного жилого дома	Среднеэтажная жилая застройка	2927
8		г. Кемерово, ул. Дзержинского, 10	для размещения много-квартирного жилого дома	Среднеэтажная жилая застройка	2924
9		г. Кемерово, ул. Дзержинского, 12	для размещения много-квартирного жилого дома	Среднеэтажная жилая застройка	3055
10		г. Кемерово, ул. Красноармейская, 101	для размещения много-квартирного жилого дома	Среднеэтажная жилая застройка	1138
11		г. Кемерово, ул. Красноармейская, 103	для размещения много-квартирного жилого дома	Среднеэтажная жилая застройка	2359
12		г. Кемерово, ул. Красноармейская, 105	для размещения много-квартирного жилого дома	Среднеэтажная жилая застройка	1300
13		г. Кемерово, ул. Весенняя, 25	для размещения много-квартирного жилого дома	Среднеэтажная жилая застройка	3456

Примечания:

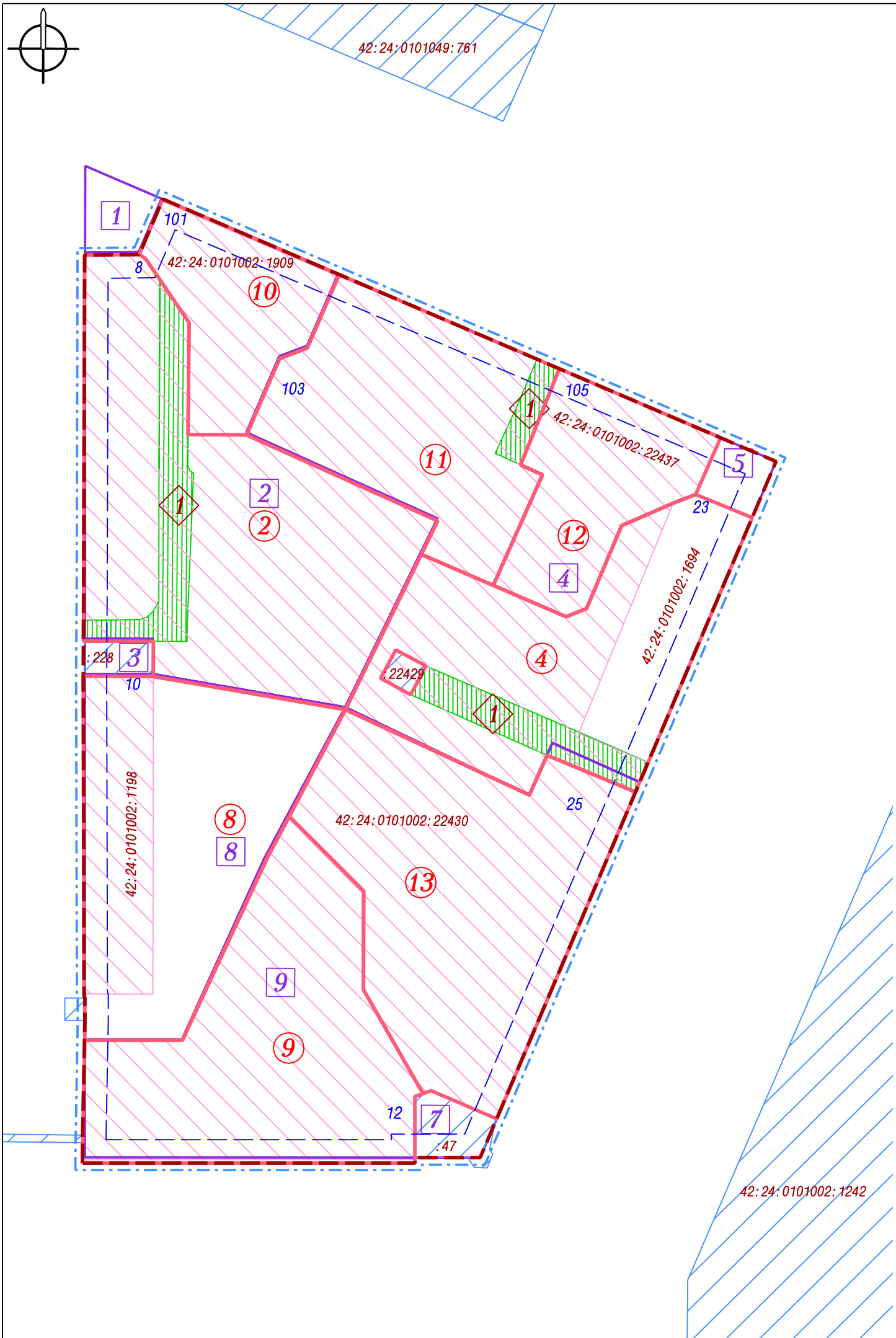
1. Земельный участок №8 образован путем перераспределения земельного участка с кадастровым №42:24:0101002:1198 и земель, государственная или муниципальная собственность на которые не разграничена.
2. Земельный участок №10 образован путем перераспределения земельного участка с кадастровым №42:24:0101002:1909 и земель, государственная или муниципальная собственность на которые не разграничена.
3. Земельный участок №12 образован путем перераспределения земельного участка с кадастровым №42:24:0101002:22437 и земель, государственная или муниципальная собственность на которые не разграничена.
4. Земельный участок №13 образован путем перераспределения земельного участка с кадастровым №42:24:0101002:22430 и земель, государственная или муниципальная собственность на которые не разграничена.
5. Земельные участки №№ 2, 9, 11 образованы из земель, государственная или муниципальная собственность на которые не разграничена.

Условные обозначения

-  Граница внесения изменений в проект межевания территории
-  Устанавливаемые красные линии
-  Линии отступа от красных линий в целях определения места допустимого размещения зданий, строений, сооружений
-  Земельные участки, сведения о которых содержатся в ЕГРН
-  Земельные участки, сведения о которых содержатся в ЕГРН, изменяемые данным проектом
-  Границы земельных участков, принятые в проекте межевания территории микрорайона в границах ул. Весенняя - ул. Красноармейская - ул. Коммунистическая - ул. Дзержинского Центрального района города Кемерово, утвержденном распоряжением администрации г. Кемерово от 16.01.2012 г. N 66
-  Границы образуемых земельных участков на кадастровом плане территории
-  Границы публичных сервитутов

Перечень публичных сервитутов

№ земельного участка на чертеже	Адрес (местоположение) земельного участка	№ зоны действия публичных сервитутов в границах земельного участка	Назначение зоны действия публичного сервитута	Площадь, кв.м.
2	г. Кемерово, ул. Дзержинского, 8	1	Для прохода или проезда через земельный участок	546
4	г. Кемерово, ул. Весенняя, 23	1	Для прохода или проезда через земельный участок	368
11	г. Кемерово, ул. Красноармейская, 103	1	Для прохода или проезда через земельный участок	121



						149290			
						г. Кемерово, Центральный район, микрорайон в границах ул. Весенняя - ул. Красноармейская - ул. Коммунистическая - ул. Дзержинского			
Изм.	Кол. уч.	Лист	N док.	Подпись	Дата	Проект межевания территории (внесение изменений)	Стадия	Лист	Листов
					2021			1	
И. о. директора Ганичева Нач. отдела Копейкина Глав. спец. Ветошкин							Чертеж межевания территории М 1:1000	МП "Центр ГЗ"	