









**Условные обозначения**

-  Граница внесения изменений в проект межевания территории
-  Существующие красные линии
-  Линии отступа от красных линий в целях определения места допустимого размещения зданий, строений, сооружений
-  Земельные участки, сведения о которых содержатся в ЕГРН
-  Земельные участки, сведения о которых содержатся в ЕГРН, изменяемые данным проектом
-  Границы земельных участков, принятые в проекте межевания территории микрорайона №60 Заводского района города Кемерово, утвержденном постановлением администрации г. Кемерово от 24.12.2014 №3387 (в редакции постановлений администрации г. Кемерово от 19.10.2015 №2485, от 03.11.2015 №2606 (ред. 23.11.2015), от 18.11.2015 №2750, от 07.04.2016 №729, от 20.07.2017 №2012, от 13.11.2017 №2910, от 03.05.2018 №888, от 15.10.2018 N 2174, от 21.03.2019 N 589, от 10.07.2020 N 1887, от 03.12.2020 N 3485 (ред. 13.01.2021))
-  Границы образуемых земельных участков на кадастровом плане территории
-  Границы публичных сервитутов

В перечне земельных участков изменить пункты 67 и 72.

№ земельного участка на плане	Кадастровый номер земельного участка	Адрес (местоположение) земельного участка	Разрешенное использование земельного участка	Проектная площадь земельного участка, кв.м.
67		г. Кемерово, квартал Парковый, стр.№5	Многоэтажная жилая застройка (высотная застройка)	4205
72		г. Кемерово, квартал Парковый, стр.№10	Дошкольное, начальное и среднее общее образование	8079

Примечания:  
 1. Земельный участок 67 образуют путем раздела с сохранением в измененных границах исходного земельного участка с кадастровым номером 42:24:0101065:8145.  
 2. Земельный участок 72 образуют путем перераспределения земельных участков с кадастровыми номерами 42:24:0101065:8146 и 42:24:0101065:279

г. Кемерово, Заводский район, микрорайон №60					
Изм.	Кол. уч.	Лист	N док.	Подпись	Дата
					2022
Директор		Ганичева			
Нач. отдела		Копейкина			
Исполнил		Ветошкин			
Проект межевания территории (внесение изменений)				Стадия	Лист
Чертеж межевания территории М 1:1000					1
Листов				МП "Центр ГЗ"	