









Условные обозначения

-  Граница проектируемой территории
-  Действующие красные линии
-  Красные линии, утвержденные в составе проекта планировки территории
-  Учтенные, ранее учтенные и временные земельные участки, сведения о которых содержатся в государственном кадастре недвижимости
-  Границы образуемых земельных участков на кадастровом плане территории
-  Условные номера образуемых земельных участков
-  Границы изменяемых земельных участков на кадастровом плане территории
-  Линии отступа от красных линий в целях определения места допустимого размещения зданий, строений, сооружений

Площади образуемых и изменяемых земельных участков и их частей, вид разрешенного использования образуемых земельных участков

№ земельного участка на плане	Кадастровый номер	Адрес	Разрешенное использование	Проектная площадь земельного участка, кв.м.
1		ул. Волкова от жилого дома № 30 до жилого дома № 43	Автомобильный транспорт, коммунальное обслуживание	3411
2		ул. Волкова, 32	Общественное питание	1206
3		северо-восточнее ул. Волкова, 32	Земельные участки (территории) общего пользования	377
4		юго-восточнее ул. Волкова, 32	Земельные участки (территории) общего пользования	294
5		юго-восточнее ул. Волкова, 30	Земельные участки (территории) общего пользования	156

Согласован проект межевания

Управление архитектуры и градостроительства администрации г. Кемерово
Начальник

В.С. Костиков

						г. Кемерово, Рудничный район, в границах: ул. Волкова - земельный участок с кадастровым номером 42:24:0401039:1774			
Изм.	Кол. уч.	Лист	И док.	Подпись	Дата	Проект межевания территории (внесение изменений)	Стадия	Лист	Листов
					2016		ПМТ	1	1
Директор		Кадыкова					Чертёж межевания территории М 1:1000		
Нач. отдела		Копейкина				МП "Центр ГЗ"			
Исполнил		Ветошкин							