









**УСЛОВНЫЕ ОБОЗНАЧЕНИЯ:**

-  Граница проекта планировки территории, утвержденная постановлением администрации города Кемерово от 08. 10. 2014 №2571
-  Граница проекта планировки территории (проект внесения изменений)
-  Красные линии существующие
-  Границы земельных участков, сведения о которых содержатся в ЕГРН
-  Зона планируемого размещения объектов инженерной инфраструктуры
-  Зона планируемого размещения многоквартирных жилых домов
-  Зона планируемого размещения объектов улично-дорожной сети, сооружений инженерной инфраструктуры
-  Линии, обозначающие дороги, улицы, проезды, объекты транспортной инфраструктуры

						шифр 149585			
						г. Кемерово, Центральный район, квартал 1А			
Изм.	Кол. уч.	Лист	№ док	Подпись	Дата	Проект планировки территории (внесение изменений)	Стадия	Лист	Листов
					2022		ПМТ	1	1
Директор				Ганичева					
Нач. отд.				Копейкина					
Инженер				Ахмадулина		Чертеж планировки территории 1:2000	МП "Центр ГЗ"		