





Условные обозначения

-  Границы территории, в отношении которой осуществляется подготовка проекта межевания
-  Земельные участки, сведения о которых содержатся в ЕГРН
-  Границы образуемых земельных участков на кадастровом плане территории
-  Границы изменяемых земельных участков на кадастровом плане территории

Площади образуемых и изменяемых земельных участков, вид разрешенного использования образуемых земельных участков

№ земельного участка на плане	Адрес (местоположение) земельного участка	Разрешенное использование земельного участка	Проектная площадь земельного участка, кв.м.	Способ образования земельного участка
1	г. Кемерово, ул. Проездная, 2	Склады	1379	Перераспределение

Примечания:  
 Участок №1 образован путем перераспределения земельного участка с кадастровым номером 42:24:0401045:700 и земель, государственная или муниципальная собственность на которые не разграничена.

						149395			
						Документация по планировке территории северо-западнее пересечения ул. Нахимова и ул. Проездная Рудничного района города Кемерово			
Изм.	Кол. уч.	Лист	№ док.	Подпись	Дата	Проект межевания территории Основная часть проекта межевания	Стадия	Лист	Листов
					2021			1	
Директор	Ганичева					Чертеж межевания территории М 1:1000	МП "Центр ГЗ"		
Нач. отдела	Копейкина								
Исполнил	Ветошкин								