

3
 СХЕМА
 расположения границ публичного сервиса
 города Кемерово
 к постановлению администрации
 № 01

Схема расположения границ публичного сервитута

ОПИСАНИЕ ГРАНИЦ ПУБЛИЧНОГО СЕРВИТУТА





Местоположение публичного сервитута - Российская Федерация, Кемеровская область-Кузбасс, Кемеровский городской округ, город Кемерово, севернее ул. Соновый бульвар, 8, на землях населенных пунктов в кадастровом квартале № 42:24:0401014 - площадью 560 кв.м, а так же в границах земельных участков с кадастровыми номерами 42:24:0401014:20688 - площадью 24 кв.м, 42:24:0401014:19586 - площадью 161 кв.м, 42:24:0401014:20007 - площадью 139 кв.м;

Публичный сервитут - под объект электросетевого хозяйства: строительство и эксплуатация сооружений электрооборудования - линия электропередачи КЛ-0,4 кв от ТП-1297 (технологическое присоединение нежилого здания по адресу: г. Кемерово, бульвар имени академика Л.С. Барбараша, 8)

- площадь публичного сервитута - 884 кв.м;
- система координат - МСК-42, зона-1;
- метод определения характерных точек -
- метод спутниковых геодезических измерений (определений);
- средняя квадратическая погрешность положения характерных точек - 0,10 (м);
- МАСШТАБ 1:500

УСЛОВНЫЕ ОБОЗНАЧЕНИЯ:

- Граница земельного участка, прошедшего КУ
- Граница кадастрового квартала
- Проектное местоположение инженерного сооружения
- Граница здания/сооружения, прошедшего КУ
- Граница охраняемых зон
- 42:24:0401014 ----- Обозначение кадастрового квартала
- :2711 ----- Обозначение учетных земельных участков, зданий/сооружений
- 1 ● Характерная точка границы публичного сервитута

	ПС-1	Проектная граница публичного сервитута, устанавливаемая для строительства и эксплуатации КЛ-0,4 кв от ТП 1297, площадью 884 кв.м, в том числе:
	ПС-1	Часть публичного сервитута на земельном участке с кадастровым № 42:24:0401014:20688 (площадью - 24 кв.м)
	ПС-2	Часть публичного сервитута на земельном участке с кадастровым № 42:24:0401014:19586 (площадью - 161 кв.м)
	ПС-3	Часть публичного сервитута на земельном участке с кадастровым № 42:24:0401014:20007 (площадью - 139 кв.м)

Обозначение характерных точек Границ	Координаты, м	
	X	Y
1	628301,62	1341771,32
2	628304,27	1341774,32
3	628287,60	1341791,71
4	628245,55	1341770,14
5	628246,02	1341763,40
6	628190,79	1341725,20
7	628126,66	1341699,52
8	628125,88	1341695,42
9	628125,43	1341695,73
10	628122,14	1341694,06
11	628124,54	1341687,97
12	628192,78	1341721,71
13	628250,17	1341761,40
14	628249,72	1341767,78
15	628286,78	1341786,79