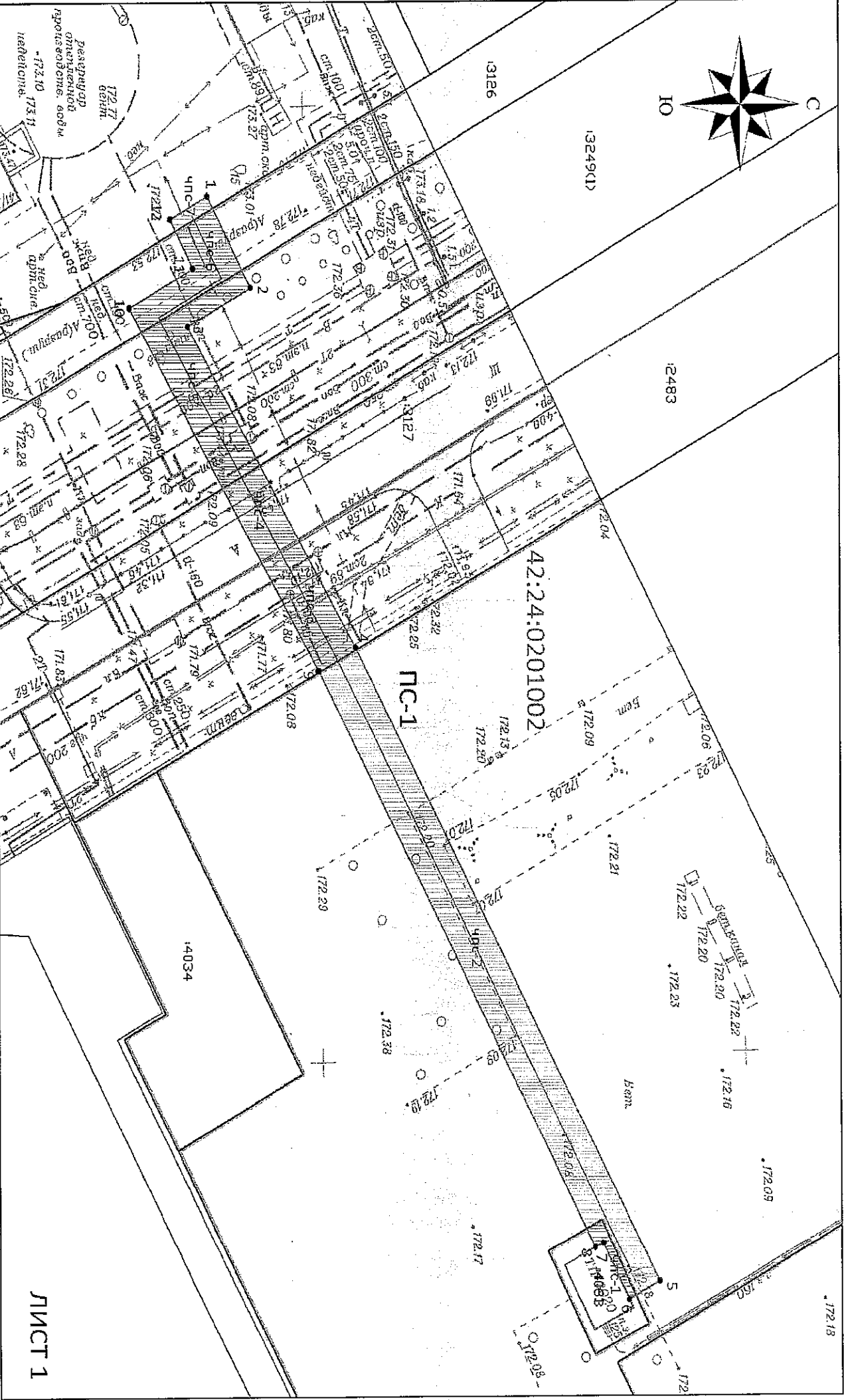


3  
 СХЕМА  
 расположения граници публичного сервитута

ПРИЛОЖЕНИЕ  
 к постановлению администрации  
 города Кемерово  
 от \_\_\_\_\_ № \_\_\_\_\_



## Схема расположения границ публичного сервитута

### ОПИСАНИЕ ГРАНИЦ ПУБЛИЧНОГО СЕРВИТУТА








Местоположение публичного сервитута - Российская Федерация, Кемеровская область-Кузбасс, Кемеровский городской округ, город Кемерово, северо-восточнее ул. Терешковой, 41/1, на землях населенных пунктов в кадастровом квартале № 42:24:0201002, а именно в границах земельных участков с кадастровыми номерами 42:24:0201002:4033 - площадью 11 кв.м, 42:24:0201002:4032 - площадью 359 кв.м, 42:24:0201002:2483 - площадью 67 кв.м, 42:24:0201002:3127 - площадью 45 кв.м, 42:24:0201002:3249 - площадью 113 кв.м, 42:24:0201002:3126 - площадью 60 кв.м, 42:24:0201002:3105 - площадью 7 кв.м;


Публичный сервитут - под объект электросетевого хозяйства: строительство и эксплуатация сооружения электроснабжения - линия электропередачи КЛ-10 кВ от ТП-3020 (технологическое присоединение трансформаторного пункта 10/0,4 кВ по адресу: г. Кемерово, ул. Терешковой, 41/1)

- площадь публичного сервитута - 662 кв.м;
- система координат - МСК-42, зона-1;
- метод определения координат характерных точек - метод спутниковых геодезических измерений (определений);
- метод определения координат характерных точек - средняя квадратическая погрешность положения характерных точек - 0,10 (м).
- МАСШТАБ 1:500

#### УСЛОВНЫЕ ОБОЗНАЧЕНИЯ:

- \_\_\_\_\_ Граница земельного участка, прошедшего ГКУ
- \_\_\_\_\_ Граница кадастрового квартала
- \_\_\_\_\_ Проектное местоположение инженерного сооружения
- \_\_\_\_\_ Граница здания/сооружения, прошедшего ГКУ
- \_\_\_\_\_ Граница охраняемых зон
- 42:24:0201002 \_\_\_\_\_ Обозначение кадастрового квартала
- 2711 \_\_\_\_\_ Обозначение учетных земельных участков, зданий/сооружений
- 1 ● \_\_\_\_\_ Характерная точка границы публичного сервитута
- ПС-1 \_\_\_\_\_ Проектная граница публичного сервитута, установленная для строительства и эксплуатации КЛ 10 кВ от ТП-3020, площадью - 662 кв.м, в том числе:

-  Часть публичного сервитута на земельном участке с кадастровым № 42:24:0201002:4033 (площадью - 11 кв.м)
-  Часть публичного сервитута на земельном участке с кадастровым № 42:24:0201002:4032 (площадью - 359 кв.м)
-  Часть публичного сервитута на земельном участке с кадастровым № 42:24:0201002:2483 (площадью - 67 кв.м)
-  Часть публичного сервитута на земельном участке с кадастровым № 42:24:0201002:3127 (площадью - 45 кв.м)
-  Часть публичного сервитута на земельном участке с кадастровым № 42:24:0201002:3249 (площадью - 113 кв.м)
-  Часть публичного сервитута на земельном участке с кадастровым № 42:24:0201002:3126 (площадью - 60 кв.м)
-  Часть публичного сервитута на земельном участке с кадастровым № 42:24:0201002:3105 (площадью - 7 кв.м)

-  Часть публичного сервитута на земельном участке с кадастровым № 42:24:0201002:3105 (площадью - 7 кв.м)

Обозначение характерных точек границ	Координаты, м	
	X	Y
1	620791,04	1343149,38
2	620796,13	1343158,84
3	620788,72	1343162,82
4	620808,43	1343196,43
5	620844,22	1343262,90
6	620840,59	1343264,85
7	620837,60	1343258,91
8	620836,65	1343259,39
9	620804,07	1343198,88
10	620781,80	1343160,88
11	620789,36	1343156,81
12	620786,64	1343151,75