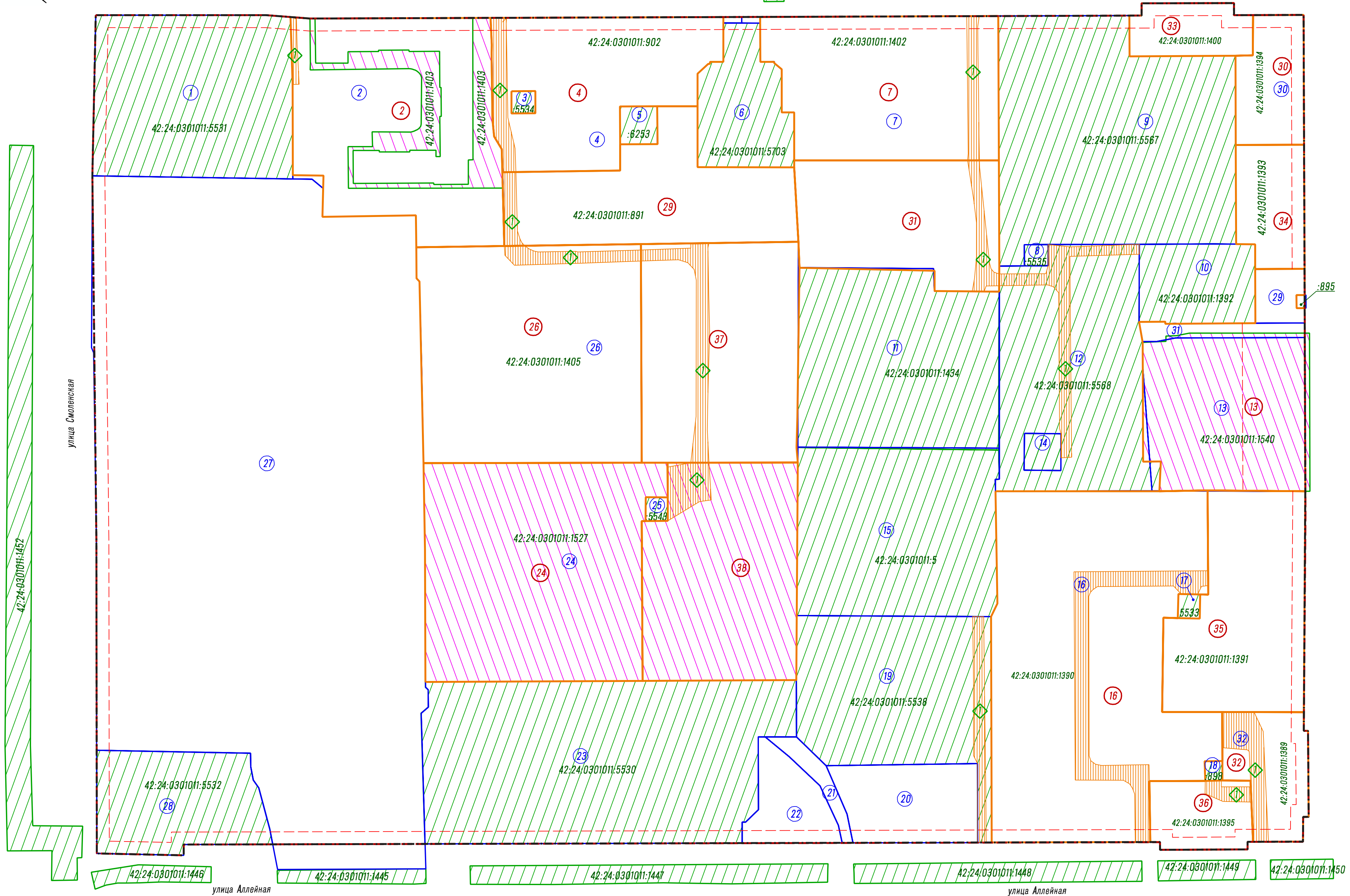

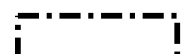








улица Попова



Условные обозначения

-  Аннулируемые красные линии
-  Устанавливаемые красные линии
-  Линии отступа от красных линий в целях определения мест допустимого размещения зданий, строений, сооружений
-  Существующие земельные участки, по сведениям ЕПН

-  Существующие земельные участки, по сведениям ЕПН, изменяемые данным проектом
-  Границы земельных участков, принятые в проекте межевания территории микрорайона в границах ул. Попова – ул. Смоленская – ул. Инициативная – ул. Аллейная Кировского района города Немерово от 23.07.2012 №1107
-  Границы образуемых земельных участков на кадастровом плане территории
-  Границы публичных сервитутов

					Шифр: 18-221			
					Российская Федерация, Немеровская область – Кузбасс, Немеровский городской округ, г. Немерово, Кировский район, территория в границах ул. Попова – ул. Смоленская – ул. Инициативная – ул. Аллейная			
Изм.	Кол.ч.	Лист № док.	Подпись	Дата	Внесение изменений в проект межевания территории	Стадия	Лист	Листов
Директор		Улитина		2022			1	
Проверил		Улитин						
Исполнил		Ветошнина			Чертеж межевания территории Масштаб 1:1000	ООО "Первое Кадастровое Бюро Кузбасса"		