






В перечень земельных участков добавить пункты №3, 4.

Площади образуемых земельных участков, _____

вид разрешённого использования образуемых земельных участков _____

№ земельного участка на плане	Кадастровый № земельного участка	Адрес (местоположение) земельного участка	Разрешенное использование земельного участка	Проектная площадь земельного участка кв. м.
3	_____	Кемеровская область-Кузбасс, Кемеровский городской округ, гор. Кемерово, территория Базовая, ЗК 1070	Размещение гаражей для собственных нужд	25
4	_____	Кемеровская область-Кузбасс, Кемеровский городской округ, гор. Кемерово, территория Базовая, ЗК 1072	Размещение гаражей для собственных нужд	25

Условные обозначения

-  Существующие красные линии
-  Граница внесения изменений в проект межевания территории
-  Границы земельных участков на кадастровом плане территории, сведения о которых содержатся в ЕГРН
-  Границы изменяемого ранее учтённого земельного участка на кадастровом плане территории, сведения о котором содержатся в ЕГРН
-  Границы образуемых земельных участков на кадастровом плане территории

						149972			
						Кемеровская область-Кузбасс, гор. Кемерово, Заводский район, территория северо-западнее пересечения ул. Базовая - ул. Камышинская			
Изм.	Кол. уч.	Лист	№ док	Подпись	Дата	Проект межевания территории Основная часть проекта межевания (внесение изменений)	Стадия	Лист	Листов
					2023		ПМТ	1	
Директор		Ганичева				Чертеж межевания территории М 1:1000	МП "Центр ГЗ"		
Нач. отд.		Копейкина							
Исполнил		Залевская							