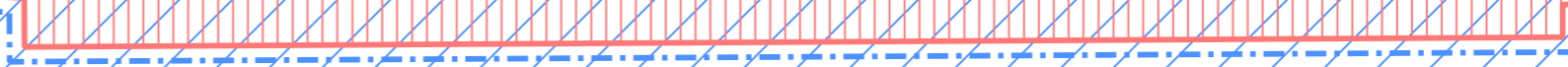
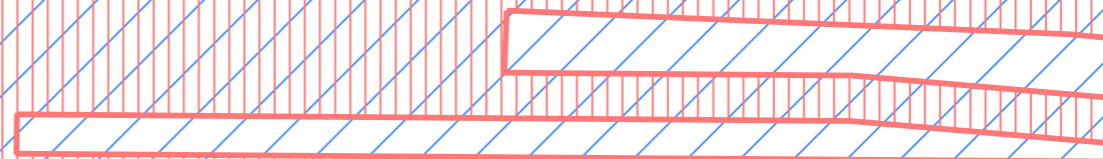
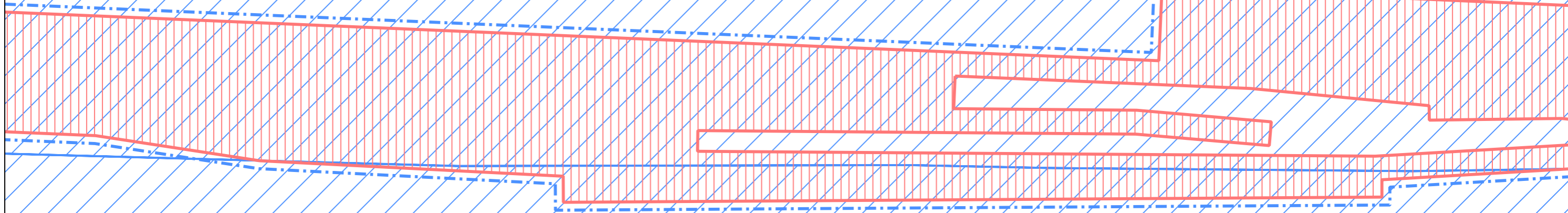
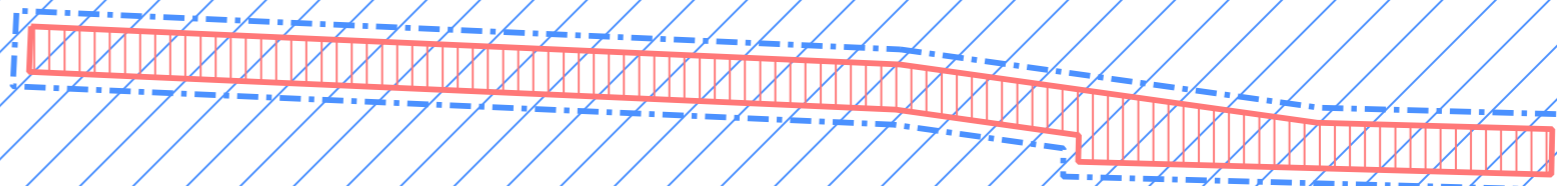



42:24:0501006:379

42:24:0501006:379



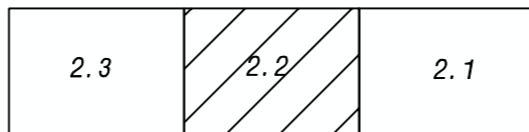
42:24:0501006:502



Линия совмещения с листом 2.3

Линия совмещения с листом 2.1

Схема расположения листов



						148387		
						Кемеровская область, г. Кемерово, ул. 1-я Стахановская, 29 Кемеровская область, г. Кемерово, ул. Карболитовская, 2а		
Изм.	Кол. уч.	Лист	N док.	Подпись	Дата	Проект планировки территории. Графическая часть		
					2017			
Директор		Кадыкова				Чертёж межевания территории М 1:1000		
Нач. отдела		Копейкина						
Исполнил		Ветошкин				МП "Центр ГЗ"		
						Стадия	Лист	Листов
						ПП	2.2	7