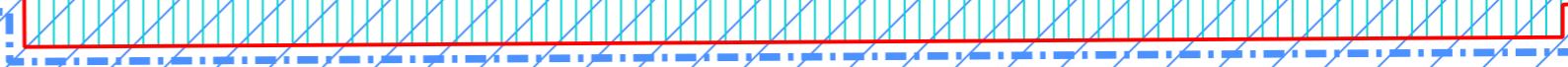
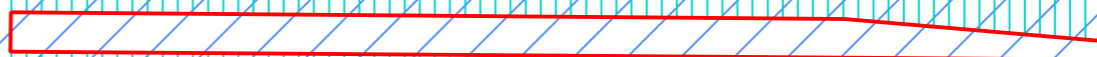
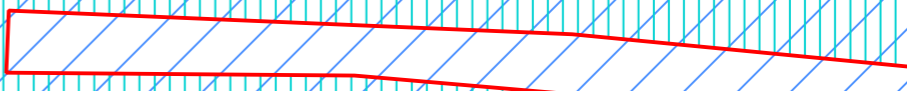

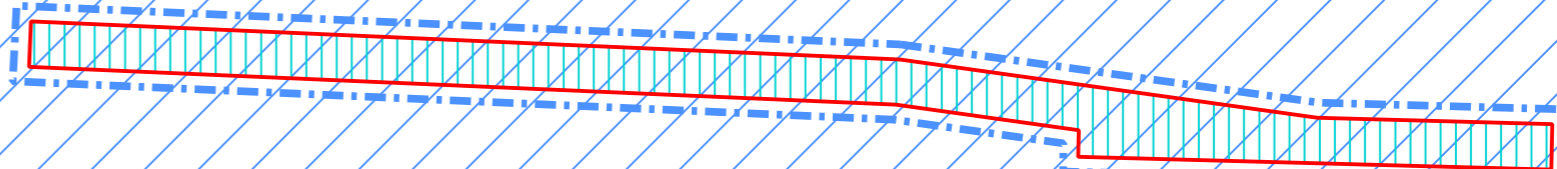


42:24:0501006:379

42:24:0501006:379

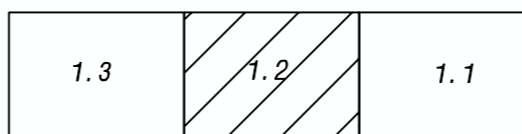


42:24:0501006:502

Линия совмещения с листом 1.3

Линия совмещения с листом 1.1

Схема расположения листов



						148387			
						Кемеровская область, г. Кемерово, ул. 1-я Стахановская, 29 Кемеровская область, г. Кемерово, ул. Карболитовская, 2а			
Изм.	Кол. уч.	Лист	№ док.	Подпись	Дата	Проект планировки территории. Графическая часть	Стадия	Лист	Листов
					2017		ПП	1.2	7
Директор	Кадыкова						МП "Центр ГЗ"		
Нач. отдела	Копейкина					Чертеж красных линий Чертеж границ зон планируемого размещения линейных объектов М 1:1000			
Исполнил	Ветошкин								