


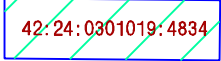




УСЛОВНЫЕ ОБОЗНАЧЕНИЯ:

-  Граница внесения изменений в проект межевания территории
-  Установленные красные линии
-  Линия отступа от красных линий в целях определения места, допустимого размещения зданий, строений, сооружений
-  Земельные участки, сведения о которых содержатся в ЕГРН
-  Границы земельных участков, принятые в проекте межевания территории микрорайона №21А Кировского района города Кемерово, утвержденном постановлением администрации г. Кемерово от 06.08.2012 №1188, в редакции постановления от 23.10.2012 №1856
-  Границы образуемых земельных участков на кадастровом плане территории

ПЕРЕЧЕНЬ ЗЕМЕЛЬНЫХ УЧАСТКОВ

№ земельного участка на плане	Кадастровый номер земельного участка	Адрес (местонахождение) земельного участка	Назначение земельного участка	Разрешенное использование земельного участка	Проектная площадь земельного участка кв. м.
5	_____	г. Кемерово, Халтурина, 21в	Для благоустройства территории	Благоустройство территории	3417

Примечания:

В перечне земельных участков пункт №5 изложить в новой редакции

						шифр: 149649			
						Кемеровская область-Кузбасс, город Кемерово, микрорайон №21А Кировского района			
Изм.	Кол. уч.	Лист	№ док	Подпись	Дата				
						Проект межевания территории (внесение изменений)	Стадия	Лист	Листов
							ПМТ	1	2
							Чертёж межевания территории 1:1000		
						МП "Центр ГЗ"			