




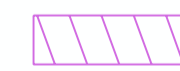

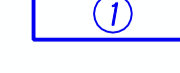



Условные обозначения

-  Существующие красные линии
-  Отменяемые красные линии
-  Устанавливаемые красные линии
-  Линии отступа от красных линий в целях определения мест допустимого размещения зданий, строений, сооружений
-  Существующие земельные участки, по сведениям ЕПРН

-  Существующие земельные участки, по сведениям ЕПРН, изменяемые данным проектом
-  Границы земельных участков, принятые в проекте межевания территории микрорайона №9 Центрального района города Кемерово, утвержденном распоряжением администрации г. Кемерово от 18.02.2011 №747 (в ред. распоряжения администрации г. Кемерово от 20.04.2011 №1728, постановлений администрации г. Кемерово от 31.07.2014 №1933, от 22.01.2020 №96, от 07.11.2022 №3334)
-  Границы образуемых земельных участков на кадастровом плане территории
-  Границы публичных сервитутов

				Шифр: 11-23П		
				Российская Федерация, Кемеровская область-Кузбасс, Кемеровский городской округ, г. Кемерово, Центральный район, микрорайон №9		
Изм.	Иол.уч.	Лист № док.	Подпись	Дата	Стадия	Лист
				2023	Внесение изменений в проект межевания территории	1
Директор	Улитина				Чертеж межевания территории Масштаб 1:1300	ООО "Первое Кадастровое Бюро Кузбасса"
Проверил	Улитин					
Исполнил	Ветошнина					