






В перечень земельных участков добавить пункт № 32.

В перечне земельных участков пункт № 15, 31 изложить в следующей редакции:

Площади образуемых земельных участков,
вид разрешённого использования образуемых земельных участков

№ земельного участка на плане	Кадастровый номер земельного участка	Адрес (местоположение) земельного участка	Разрешенное использование земельного участка	Проектная площадь земельного участка кв. м.
15	—	Кемеровская область-Кузбасс, Кемеровский городской округ, город Кемерово, территория Дзержинского	Хранение автотранспорта	2166
31	—	Кемеровская область-Кузбасс, Кемеровский городской округ, город Кемерово, территория Дзержинского, гараж ЦК9151	Размещение гаражей для собственных нужд	20
32	—	Кемеровская область-Кузбасс, Кемеровский городской округ, город Кемерово, территория Дзержинского, гараж ЦК9152	Размещение гаражей для собственных нужд	22

Условные обозначения

-  Существующие красные линии
-  Граница внесения изменений в проект межевания территории
-  Границы земельных участков, принятые в проекте межевания территории квартала №37 Центрального района города Кемерово, утвержденном постановлением администрации гор. Кемерово от 26.06.2013 №1335 (в редакции постановления от 22.05.2023 №1621)
-  Границы земельных участков на кадастровом плане территории, сведения о которых содержатся в ЕФРН
-  Границы образуемых земельных участков на кадастровом плане территории

						149980				
						Кемеровская область-Кузбасс, Кемеровский городской округ, город Кемерово, Центральный район, квартал №37				
Изм.	Кол. уч.	Лист	№ док	Подпись	Дата					
					2023					
Директор		Ганичева				Проект межевания территории Основная часть (внесение изменений)		Стадия	Лист	Листов
Нач. отд.		Копейкина						ПМТ	1	
архитектор		Залевская				Чертеж межевания территории 1:500		МП "Центр ГЗ"		