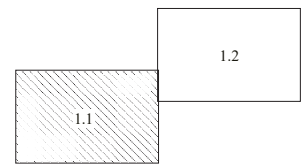


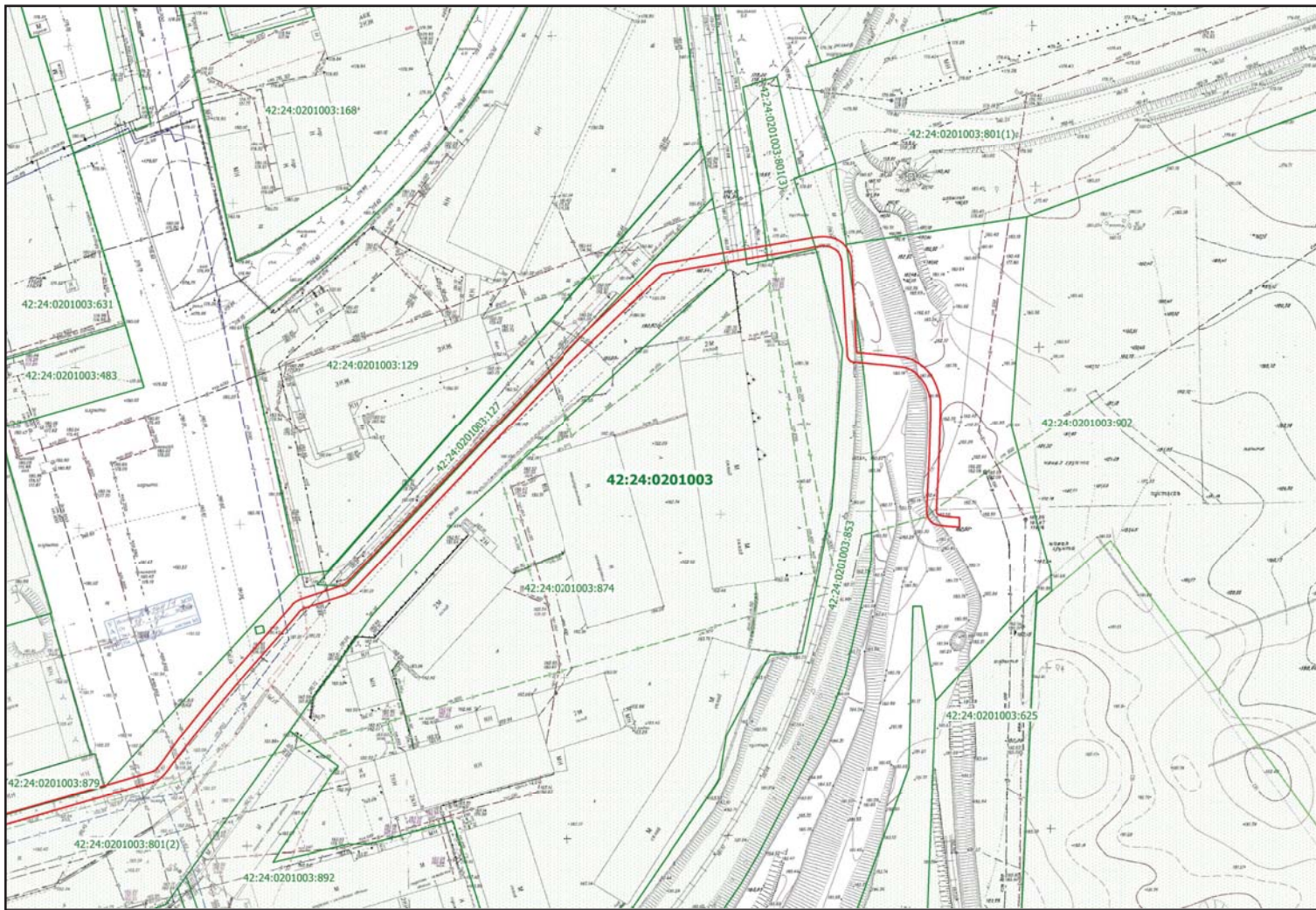
Условные обозначения:

- 42:24:0201003:876 - границы земельных участков по сведениям ЕГРН
- 42:24:0201003** - номер кадастрового квартала
- существующие (ранее установленные в соответствии с законодательством Российской Федерации) красные линии
- границы территории, в отношении которой осуществляется подготовка проекта планировки



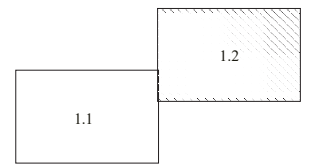
Изм.	Кол.уч.	Лист	№ док.	Подпись	Дата
					2020

Проект планировки территории в границах: от земельного участка с кадастровым номером 42:24:0201003:182 по ул. Тухачевского до земельного участка с кадастровым номером 42:24:0201003:902 по 62-му проезду в Ленинском районе города Кемерово, предусматривающий размещение линейного объекта (кабельной линии)			
Проект планировки территории. Графическая часть	Стадия	Лист	Листов
	ПП	1.1	
Чертеж красных линий Масштаб 1:1000	ООО "ВТК-Кадастр"		



Условные обозначения:

- 42:24:0201003:876 - границы земельных участков по сведениям ЕГРН
- 42:24:0201003** - номер кадастрового квартала
- существующие (ранее установленные в соответствии с законодательством Российской Федерации) красные линии
- границы территории, в отношении которой осуществляется подготовка проекта планировки



Изм.	Кол.уч.	Лист	№ док.	Подпись	Дата
					2020
Директор	Е.Ю.Кузнецов				
Проверил	Е.Ю.Кузнецов				
Выполнил	Д.В.Кузина				

Проект планировки территории в границах: от земельного участка с кадастровым номером 42:24:0201003:182 по ул. Тулачевского до земельного участка с кадастровым номером 42:24:0201003:902 по 62-му проезду в Ленинском районе города Кемерово, предусматривающий размещение линейного объекта (кабельной линии)						
Проект планировки территории. Графическая часть				Стадия	Лист	Листов
Чертеж красных линий Масштаб 1:1000				ПП	1.2	
				ООО "ВТК-Кадастр"		