






В перечень земельных участков добавить пункт № 17.

В перечне земельных участков пункт № 15 изложить в следующей редакции:

Площади образуемых земельных участков,  
вид разрешённого использования образуемых земельных участков

№ земельного участка на плане	Кадастровый номер земельного участка	Адрес (местоположение) земельного участка	Разрешенное использование земельного участка	Проектная площадь земельного участка кв. м.
15	—	Кемеровская область-Кузбасс, Кемеровский городской округ, город Кемерово, территория Советский	Хранение автотранспорта	139, в том числе:
15.1				контур 1 - 117
15.2				контур 2 - 22
17	—	Кемеровская область-Кузбасс, Кемеровский городской округ, город Кемерово, территория Советский, гараж ЦК 7778	Размещение гаражей для собственных нужд	20

Условные обозначения

-  Существующие красные линии
-  Граница внесения изменений в проект межевания территории
-  Границы земельных участков, принятые в проекте межевания территории микрорайона №7 Центрального района города Кемерово, утвержденном постановлением администрации гор. Кемерово от 15.08.2012 №1246 (в редвкции поствновления от 02.09.2021 №2502)
-  Границы земельных участков на кадастровом плане территории, сведения о которых содержатся в ЕГРН
-  Границы образуемых земельных участков на кадастровом плане территории

						149675			
						Кемеровская область-Кузбасс, Кемеровский городской округ, город Кемерово, Центральный район, квартал №7			
Изм.	Кол. уч.	Лист	№ док	Подпись	Дата	Проект межевания территории Основная часть (внесение изменений)	Стадия	Лист	Листов
					2022		ПМТ	1	
Директор			Ганичева						
Нач. отд.			Копейкина						
архитектор			Залевская			Чертеж межевания территории 1:500	МП "Центр ГЗ"		