

В перечне земельных участков пункт №37 изложить в следующей редакции:







ПЕРЕЧЕНЬ ОБРАЗУЕМЫХ ЗЕМЕЛЬНЫХ УЧАСТКОВ

№ земельного участка на плане	Кадастровый номер земельного участка	Адрес (местоположение) земельного участка	Разрешенное использование земельного участка	Проектная площадь земельного участка кв. м.
37	—	город Кемерово, юго-восточнее жилого дома №27 по просп. Ленинградскому	Многоэтажная жилая застройка (высотная застройка)	7489

ПЕРЕЧЕНЬ ГРАНИЦ ПУБЛИЧНЫХ СЕРВИТУТОВ

№ земельного участка на плане	Адрес (местонахождение) земельного участка	№ зоны действия публичных сервитутов в границах земельного участка	Назначение зоны действия публичного сервитута	Площадь кв. м.
37	город Кемерово, юго-восточнее жилого дома №27 по просп. Ленинградскому	1	Для эксплуатации линейных объектов	180

Условные обозначения

-  Существующие красные линии
-  Граница внесения изменений в проект межевания территории
-  Границы земельных участков, принятые в проекте межевания территории микрорайона №22 Ленинского района города Кемерово, утвержденном распоряжением администрации гор. Кемерово от 13.01.2010 №38 (в ред. распоряжений от 10.09.2010 №4090, от 08.08.2011 №3595, постановлений от 25.04.2014 №990, от 10.11.2014 №2863, от 21.01.2015 №68, от 24.12.2019 №3458, от 14.03.2023 №763)
-  Границы земельных участков на кадастровом плане территории, сведения о которых содержатся в ЕГРН
-  Границы образуемых земельных участков на кадастровом плане территории
-  Зона действия публичных сервитутов
-  Линия отступа от красной линии в целях определения места допустимого размещения зданий, строений, сооружений

					141132				
					Кемеровская область-Кузбасс, Кемеровский городской округ, город Кемерово, Ленинский район, микрорайон №22				
Изм.	Кол. уч.	Лист	№ док	Подпись	Дата	Проект межевания территории Основная часть (внесение изменений)	Стадия	Лист	Листов
					2023		ПМТ	1	
Директор		Ганичева					МП "Центр ГЗ"		
Нач. отд.		Копейкина				Чертеж межевания территории М 1:1000			
архитектор		Залевская							