
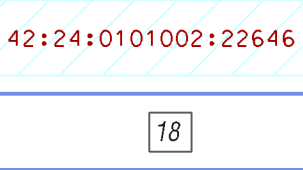










УСЛОВНЫЕ ОБОЗНАЧЕНИЯ:

-  Существующие красные линии
-  Границы земельных участков на кадастровом плане территории, сведения о которых содержатся в ЕГРН
-  Границы земельных участков, принятые в проекте межевания территории микрорайона №36 Центрального района города Кемерово, утвержденном постановлением администрации гор. Кемерово от 31.10.2012 №1940
-  Граница внесения изменений в проект межевания территории
-  Границы изменяемых земельных участков, сведения о которых содержатся в ЕГРН
-  Границы образуемых земельных участков
-  Часть земель находящихся в государственной или муниципальной собственности
-  Проектируемая теплотрасса
-  Часть земельного участка № 42:24:0101002:1686 переходящая в земли
-  Линия отступа от красных линий в целях определения места допустимого размещения зданий, строений, сооружений

Из перечня земельных участков исключить пункт №20.

В перечень земельных участков добавить пункт № 41.

В перечне земельных участков пункты № 3, 16, 18, 19, 24 изложить в следующей редакции:

ПЕРЕЧЕНЬ ЗЕМЕЛЬНЫХ УЧАСТКОВ

№ земельного участка на плане	Кадастровый номер земельного участка	Адрес (местонахождение) земельного участка	Назначение земельного участка	Разрешенное использование земельного участка	Проектная площадь земельного участка кв. м.
3	—	г. Кемерово, ул. Черняховского, 11	Для размещения многоквартирного дома этажностью не выше 8 этажей	Среднеэтажная жилая застройка	1373
16	42:24:0101002:1850	г. Кемерово, ул. Коммунистическая, д. 125а	Для объектов общественно-делового значения	Государственное управление	2207
18	—	г. Кемерово, северо-западнее дома №17а по ул. Черняховского	Для объектов общественно-делового значения	Государственное управление	10861
19	42:24:0101002:22274	г. Кемерово, ул. Черняховского, 13	Для размещения и эксплуатации иных объектов транспорта	Хранение автотранспорта	173
24	—	г. Кемерово, юго-восточнее здания №6 по ул. Чкалова	Для размещения объектов улично-дорожной сети	Улично-дорожная сеть	2140
41	—	г. Кемерово, восточнее здания №125а по ул. Коммунистическая	—	Государственное управление	635

- Примечания:
- Земельный участок №3 образован путём перераспределения земельного участка с кадастровым номером 42:24:0101002:22648 и земель находящихся в государственной или муниципальной собственности.
 - Земельный участок №18 образован путём перераспределения земельного участка с кадастровым номером 42:24:0101002:1686 и земель находящихся в государственной или муниципальной собственности.
 - Земельный участок №41 образован путём раздела исходного земельного участка с кадастровым номером 42:24:0101002:1850, с сохранением в изменённых границах.

						шифр 149204		
						Кемеровская область-Кузбасс, город Кемерово, Центральный район, микрорайон № 36		
Изм.	Кол. уч.	Лист	№ док	Подпись	Дата			
И. О. директора						Проект межевания территории (внесение изменений)		
Нач. отд.								
архитектор								
						Стадия		
						Лист		
						Листов		
						ПМТ		
						1		
						МП "Центр ГЗ"		
						Чертеж межевания территории 1:1000		

