









УСЛОВНЫЕ ОБОЗНАЧЕНИЯ:

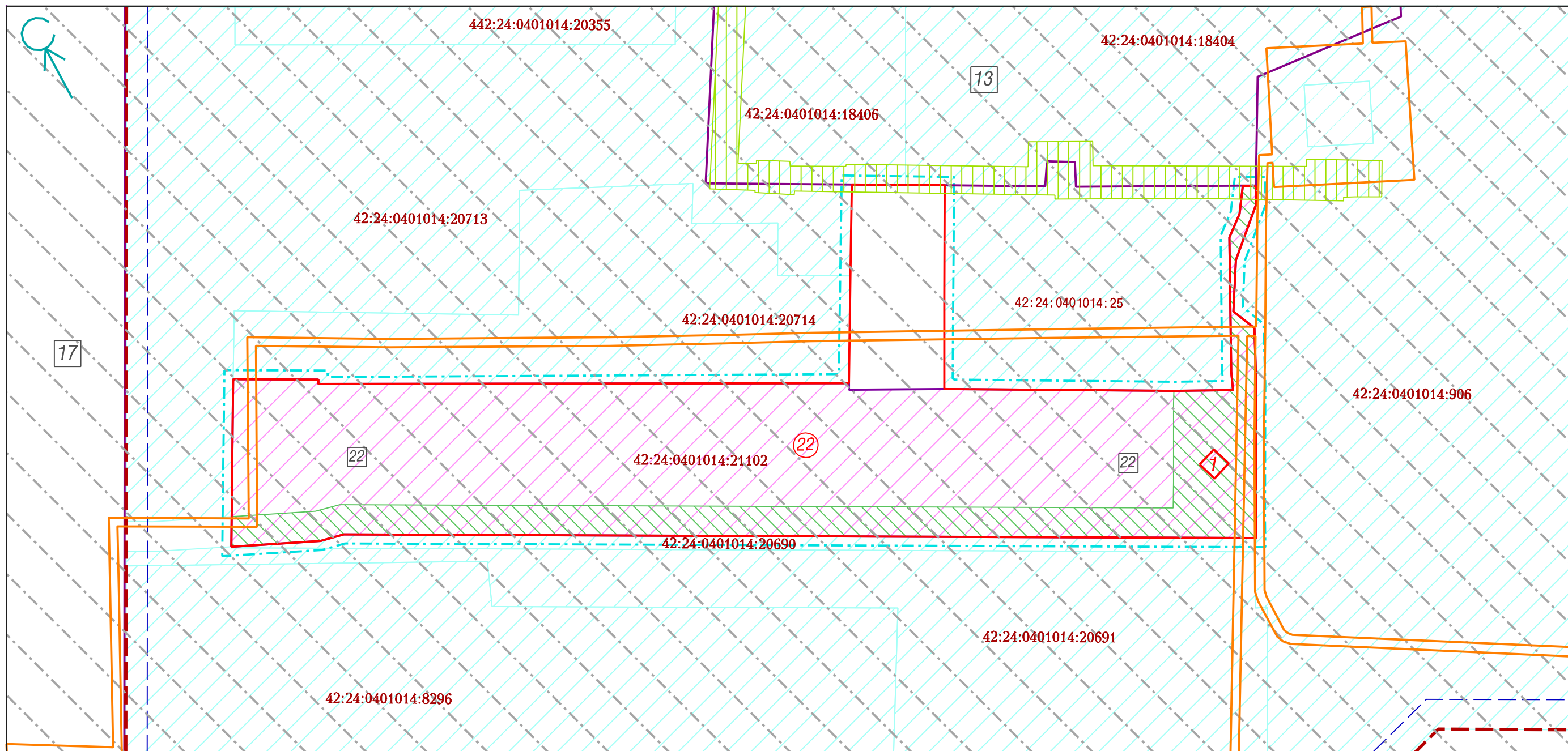
-  Граница внесения изменений в проект межевания территории
-  Установленные красные линии
-  Линия отступа от красных линий в целях определения места допустимого размещения зданий, строений, сооружений
-  Земельные участки, сведения о которых содержатся в ЕГРН
-  Земельные участки, сведения о которых содержатся в ЕГРН, изменяемые данным проектом
-  Границы земельных участков, принятые в проекте межевания территории квартала в границах: ул. Терешковой - ул. Институтская - бульв. Сосновый, Рудничного района города Кемерово, утвержденном постановлением администрации гор. Кемерово от 09.06.2016 №1295, в редакции постановлений от 09.01.2018 №15, от 26.06.2019 №1593, от 16.07.2021 №2039, от 28.10.2021 №3053
-  Границы образуемых земельных участков на кадастровом плане территории
-  Часть земельного участка для установления сервитута

ПЕРЕЧЕНЬ ЗЕМЕЛЬНЫХ УЧАСТКОВ












В перечне земельных участков пункт № 22 изложить в следующей редакции:

№ земельного участка на плане	Кадастровый номер земельного участка	Адрес (местонахождение) земельного участка	Разрешенное использование земельного участка	Проектная площадь земельного участка кв. м.
22	—	г. Кемерово, ул. Институтская, 1в	Деловое управление	9658

шифр 149621					
г. Кемерово, Рудничный район, квартал в границах: ул. Терешковой - ул. Институтская - бульв. Сосновый					
Изм.	Кол. уч.	Лист	№ док	Подпись	Дата
					2022
Директор				Ганичева	
Нач. отд.				Копейкина	
Инженер				Ахмадулина	
Проект межевания территории (внесение изменений)				Стадия	Лист
Чертёж межевания территории 1:1000				ПМТ	1
				Листов	2
				МП "Центр ГЗ"	



УСЛОВНЫЕ ОБОЗНАЧЕНИЯ:

-  Граница внесения изменений в проект межевания территории
-  Установленные красные линии
-  Линия отступа от красных линий в целях определения места допустимого размещения зданий, строений, сооружений
-  Земельные участки, сведения о которых содержатся в ЕГРН
-  Земельные участки, сведения о которых содержатся в ЕГРН, изменяемые данным проектом
-  Границы земельных участков, принятые в проекте межевания территории квартала в границах: ул. Терешковой – ул. Институтская – бульв. Сосновый, Рудничного района города Кемерово, утвержденном постановлением администрации гор. Кемерово от 09.06.2016 №1295, в редакции постановлений от 09.01.2018 №15, от 26.06.2019 №1593, от 16.07.2021 №2039, от 28.10.2021 №3053
-  Границы образуемых земельных участков на кадастровом плане территории
-  Часть земельного участка для установления сервитута
-  Границы зон с особыми условиями использования территории – Приаэродромная территория аэродрома гражданской авиации г. Кемерово (42:00-6.1200, 42:00-6.1244, 42:00-6.1245, 42:00-6.1246)
-  Охранная зона инженерных коммуникаций – реестровый номер 42:24-6.135
-  Охранная зона инженерных коммуникаций – реестровый номер 42:24-6.218

шифр 149621					
г. Кемерово, Рудничный район, квартал в границах: ул. Терешковой – ул. Институтская – бульв. Сосновый					
Изм.	Кол. уч.	Лист	№ док	Подпись	Дата
					2022
Директор		Ганичева			
Нач. отд.		Копейкина			
Инженер		Ахмадулина			
				Проект межевания территории (внесение изменений)	
				Стадия	Лист
				ПМТ	2
				Листов	2
				МП "Центр ГЗ"	
Чертеж межевания территории 1:1000					