

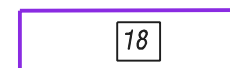





В перечне земельных участков пункт №15 изложить в следующей редакции:

ПЕРЕЧЕНЬ ОБРАЗУЕМЫХ ЗЕМЕЛЬНЫХ УЧАСТКОВ

№ земельного участка на плане	Кадастровый номер земельного участка	Адрес (местоположение) земельного участка	Разрешенное использование земельного участка	Проектная площадь земельного участка кв. м.
15	—	город Кемерово, восточнее дома №136 по просп. Ленинградскому	Многоэтажная жилая застройка (высотная застройка)	9140

Условные обозначения

-  Существующие красные линии
-  Граница внесения изменений в проект межевания территории
-  Границы земельных участков, принятые в проекте межевания территории микрорайона №19 Ленинского района города Кемерово, утвержденном постановлением администрации гор. Кемерово от 31.01.2011 №394 (в ред. распоряжения от 20.04.2011 №1728, постановления от 04.04.2023 №1055)
-  Границы земельных участков на кадастровом плане территории, сведения о которых содержатся в ЕГРН
-  Границы образуемых земельных участков на кадастровом плане территории
-  Линия отступа от красной линии в целях определения места допустимого размещения зданий, строений, сооружений

						141131			
						Кемеровская область-Кузбасс, Кемеровский городской округ, город Кемерово, Ленинский район, микрорайон №19			
Изм.	Кол. уч.	Лист	№ док	Подпись	Дата	Проект межевания территории Основная часть (внесение изменений)	Стадия	Лист	Листов
					2023		ПМТ	1	
Директор				Ганичева			МП "Центр ГЗ"		
Нач. отд.				Копейкина					
архитектор				Залевская					
						Чертеж межевания территории М 1:1000			