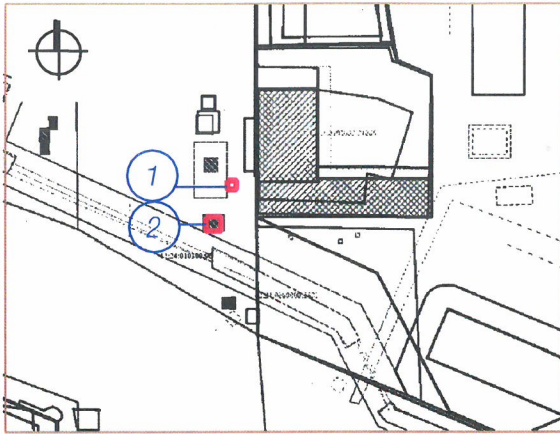
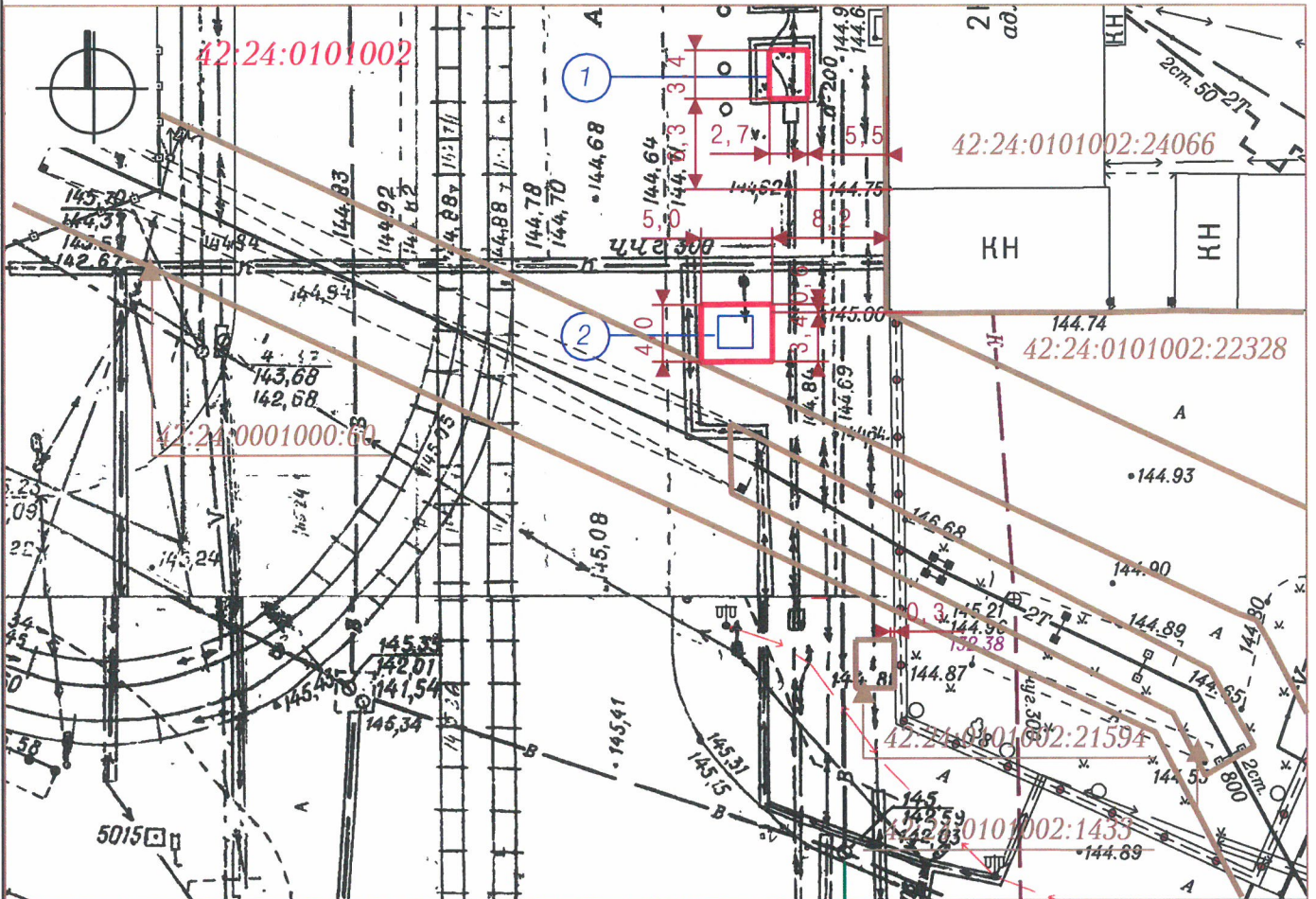


СИТУАЦИОННЫЙ ПЛАН



- 1 Тип НТО - павильон
 Адресный ориентир - Кемеровская область, г. Кемерово, просп. Кузнецкий, юго-западнее дома № 108
 Вид торговли - розничная
 Специализация торговли - продовольственный
 Площадь НТО - 9 кв. м; площадь земельного участка - 9 кв. м
 Период размещения нестационарного торгового объекта - постоянный
- 2 Тип НТО - киоск
 Адресный ориентир - Кемеровская область, г. Кемерово, просп. Кузнецкий, юго-западнее дома № 108
 Вид торговли - розничная
 Специализация торговли - продовольственный
 Площадь НТО - 5.4 кв. м; площадь земельного участка - 20 кв. м
 Период размещения нестационарного торгового объекта - постоянный

СХЕМА РАЗМЕЩЕНИЯ НЕСТАЦИОНАРНОГО ТОРГОВОГО ОБЪЕКТА, ГРАФИЧЕСКОЕ ИЗОБРАЖЕНИЕ М 1:500



Система координат МСК-42

УСЛОВНЫЕ ОБОЗНАЧЕНИЯ



Границы земельных участков



Нестационарные торговые объекты



:22328

Кадастровый номер, границы земельного участка, сведения о котором содержатся в Едином государственном реестре недвижимости

42:24:0101002

Кадастровый номер кадастрового квартала



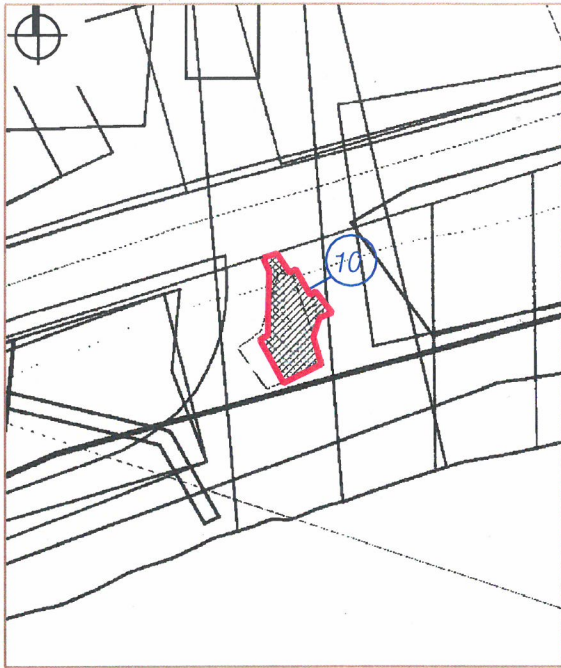
Порядковые номера строк текстового раздела схемы

Заявитель: _____

(подпись, расшифровка подписи)




М. П.

СИТУАЦИОННЫЙ ПЛАН



- 10 Тип НТО- павильон
Вид торговли - розничная
Специализация торговли - продовольственный
Площадь НТО - 160 кв. м,
Площадь земельного участка - 4006 кв. м,
Кад. № земельного участка 42:24:0401005:751
Период размещения нестационарного торгового
объекта - постоянный

УСЛОВНЫЕ ОБОЗНАЧЕНИЯ

-  Граница земельного участка с адресным ориентиром: Кемеровская область, г. Кемерово, трасса "г. Кемерово - д. Журавли"
-  Нестационарный торговый объект
-  Кадастровый номер, границы земельного участка, сведения о котором содержатся в Едином государственном реестре недвижимости
- 42:24:0401005** Кадастровый номер кадастрового квартала

- 10 Порядковый номер строки текстового раздела схемы

Заявитель: _____

(подпись, расшифровка подписи)

М. П.