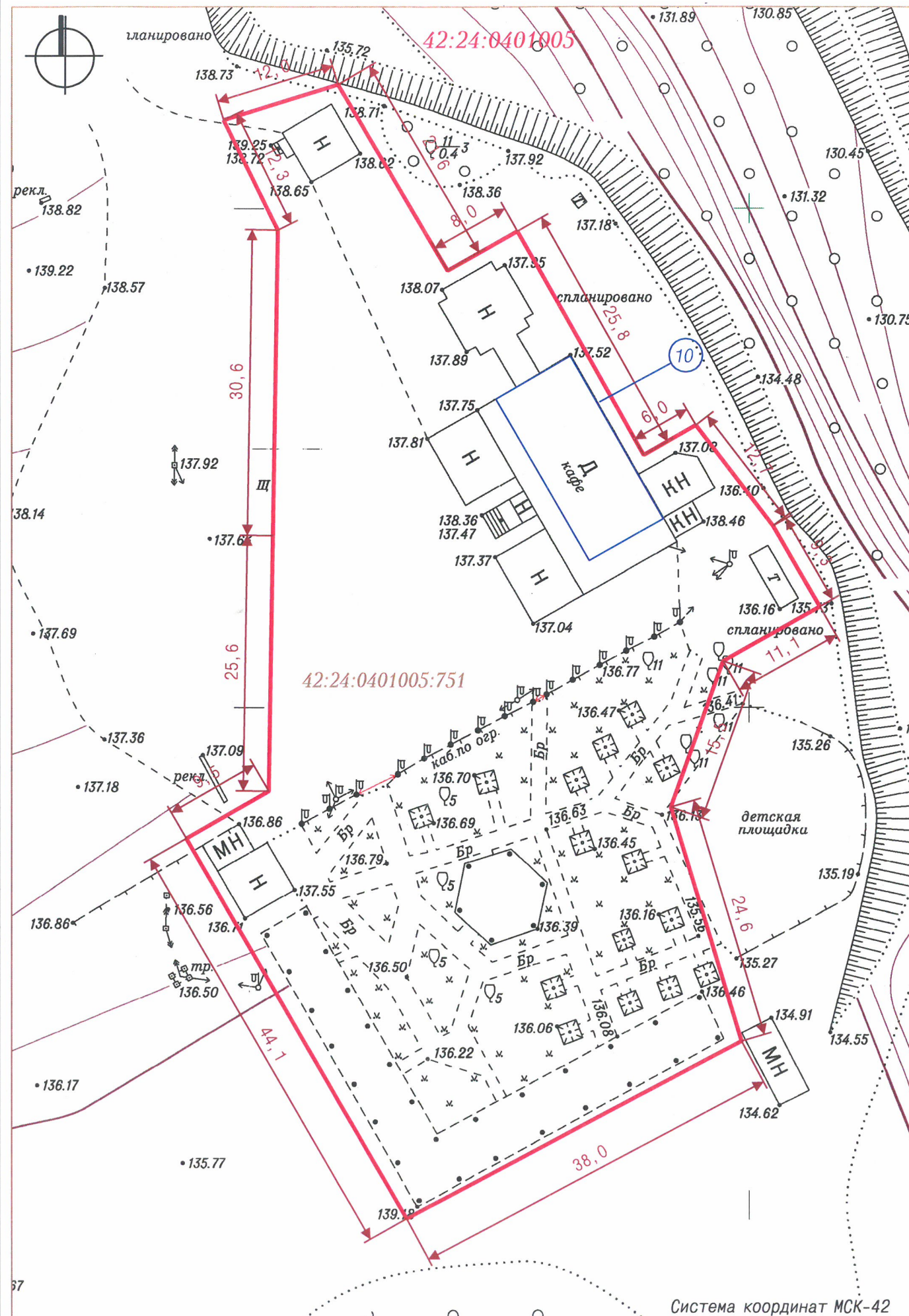
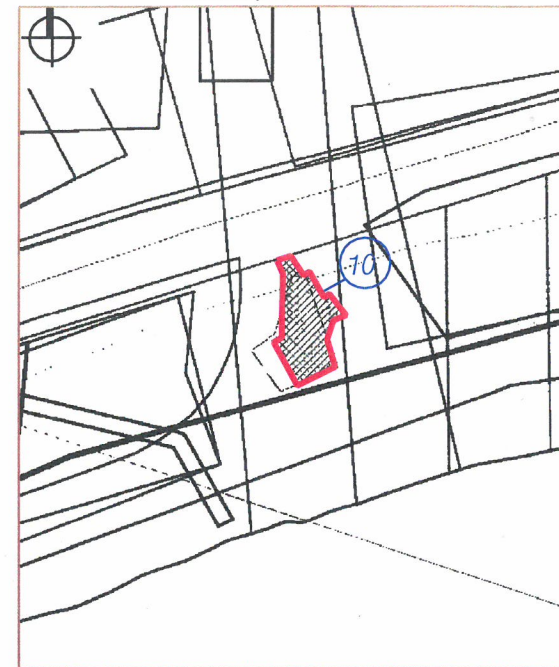


СХЕМА РАЗМЕЩЕНИЯ НЕСТАЦИОНАРНОГО ТОРГОВОГО ОБЪЕКТА; ГРАФИЧЕСКОЕ ИЗОБРАЖЕНИЕ М 1:500








СИТУАЦИОННЫЙ ПЛАН



- 10 Тип НТО - павильон  
 Вид торговли - розничная  
 Специализация торговли - продовольственный  
 Площадь НТО - 160 кв. м,  
 Площадь земельного участка - 4006 кв. м,  
 Кад. № земельного участка 42:24:0401005:751  
 Период размещения нестационарного торгового  
 объекта - постоянный

УСЛОВНЫЕ ОБОЗНАЧЕНИЯ

-  Граница земельного участка с адресным ориентиром: Кемеровская область, г. Кемерово, трасса "г. Кемерово - д. Журавли"
-  Нестационарный торговый объект
-  Кадастровый номер, границы земельного участка, сведения о котором содержатся в Едином государственном реестре недвижимости
-  Кадастровый номер кадастрового квартала
-  Порядковый номер строки текстового раздела схемы

Заявитель: \_\_\_\_\_  
 М. П. \_\_\_\_\_ (подпись, расшифровка подписи)