








Условные обозначения:

-  Границы территории, в отношении которой осуществляется внесение изменений в проект межевания
-  Существующие красные линии
-  Линии отступа от красных линий в целях определения мест допустимого размещения зданий, строений, сооружений
-  Границы существующих земельных участков (по данным ЕГРН)
-  Границы изменяемых земельных участков на кадастровом плане территории
-  Границы образуемых земельных участков на кадастровом плане территории
-  Границы публичных сервитутов



Границы земельных участков, принятые в проекте межевания территории юго-восточнее пересечения ул. Черемховская и ул. Смоленская в Кировском районе города Кемерово, утвержденном постановлением администрации г. Кемерово от 11.01.2023 № 19

Изм.	Кол.уч.	Лист	№ док.	Подпись	Дата				
					2024	Российская Федерация, Кемеровская область – Кузбасс, Кемеровский городской округ, город Кемерово, юго-восточнее пересечения ул. Черемховская и ул. Смоленская в Кировском районе			
Директор	Ермоленко					Проект межевания территории. Основная часть (внесение изменений)	Стадия	Лист	Листов
						Чертеж межевания территории М 1:1000		1.1	000 "Ди Лэнд"

Перечень и сведения о площади образуемых земельных участков, вид разрешенного использования образуемых земельных участков

№ земельного участка на плане	Кадастровый номер земельного участка	Адрес (местоположение) земельного участка	Разрешенное использование земельного участка	Проектная площадь земельного участка, кв.м.
1		Кемеровская область-Кузбасс, Кемеровский городской округ, город Кемерово, ул. Черемховская, севернее здания № 8д	Склад	8458
5		Кемеровская область-Кузбасс, Кемеровский городской округ, город Кемерово, ул. Черемховская, № 8г	Склад	4024
6		Кемеровская область-Кузбасс, Кемеровский городской округ, город Кемерово, ул. Черемховская, северо-восточнее здания № 8г	Склад	5320
7		Кемеровская область-Кузбасс, Кемеровский городской округ, город Кемерово, ул. Черемховская, севернее здания № 8д	Склад	1399
8		Кемеровская область-Кузбасс, Кемеровский городской округ, город Кемерово, ул. Черемховская, севернее здания № 8д	Склад	1775

Сведения о границах территории, в отношении которой вносятся изменения в проект межевания

№ п/п	Х, м	У, м	Средняя квадратическая погрешность положения характерной точки (Мт), м	Метод определения координат
	Система координат МСН - 42, зона 1			
1	629127,89	1333943,95	0,1	Картометрический
2	629119,09	1333951,21	0,1	Картометрический
3	629110,09	1333940,51	0,1	Картометрический
4	629190,89	1333872,63	0,1	Картометрический
5	629194,53	1333872,99	0,1	Картометрический
6	629170,77	1334120,95	0,1	Картометрический
7	629167,50	1334163,88	0,1	Картометрический
8	629166,59	1334175,86	0,1	Картометрический
9	629162,22	1334172,40	0,1	Картометрический
10	629159,25	1334173,91	0,1	Картометрический
11	629061,51	1334166,77	0,1	Картометрический
12	629062,72	1334136,26	0,1	Картометрический
13	629068,03	1334074,17	0,1	Картометрический
14	629116,48	1334078,26	0,1	Картометрический
1	629127,89	1333943,95	0,1	Картометрический

Перечень публичных сервитутов

№ земельного участка на чертеже	Адрес (местоположение) земельного участка	№ зоны действия публичных сервитутов в границах земельного участка	Назначение зоны действия публичного сервитута	Площадь, кв.м.
6	Кемеровская область-Кузбасс, Кемеровский городской округ, город Кемерово, ул. Черемховская, северо-восточнее здания № 8г	1	Для прохода или проезда через земельный участок	421

Изм.	Кол.уч.	Лист	№ док.	Подпись	Дата	Проект межевания территории. Основная часть (внесение изменений)	Стадия	Лист	Листов
					2024				1.2
Директор		Ермоленко				Чертеж межевания территории М 1:1000	ООО "Ди Лэнд"		