








- УСЛОВНЫЕ ОБОЗНАЧЕНИЯ:
-  Граница территории, в отношении которой осуществляется подготовка проекта планировки
 -  Земельные участки, сведения о которых содержатся в ЕГРН
 -  Существующие красные линии
 -  Устанавливаемые красные линии
 -  Границы образуемых земельных участков на кадастровом плане территории для планируемого размещения линейного объекта (автомобильная дорога)
 -  Границы частей существующих земельных участков, по сведениям ЕГРН, для планируемого размещения линейного объекта (автомобильная дорога)
 -  Границы территории, в отношении которой ранее утвержден проект планировки

Площади образуемых земельных участков, частей земельных участков, адрес и вид разрешенного использования образуемых земельных участков

№ земельного участка, №чзу	Адрес (местонахождение) земельного участка	Разрешенное использование земельного участка	Проектная площадь земельного участка кв. м.	Способ образования земельного участка
:ЗУ1	г. Кемерово, пересечение ул. Марковцева и ул. Волгоградская	Улично-дорожная сеть	3485	образован из земель, государственная или муниципальная собственность на которые не разграничена
:ЗУ2	г. Кемерово, ул. Марковцева от ул. Ворошилова до ул. Волгоградская	Улично-дорожная сеть	23855	образован из земель, государственная или муниципальная собственность на которые не разграничена
:596/чзу1			105	

2021.889581							
Документация по планировке территории по ул. Марковцева от ул. Ворошилова до ул. Волгоградская Ленинского района города Кемерово							
Изм.	Кол. уч.	Лист	№ док	Подпись	Дата		
					2021		
Директор		Ганичева					
Нач. отд.		Копейкина					
инженер		Лашманова					
Проект межевания территории Основная часть					Стадия	Лист	Листов
Чертеж межевания территории					ПМ	1	
1: 1000					МП "Центр ГЗ"		