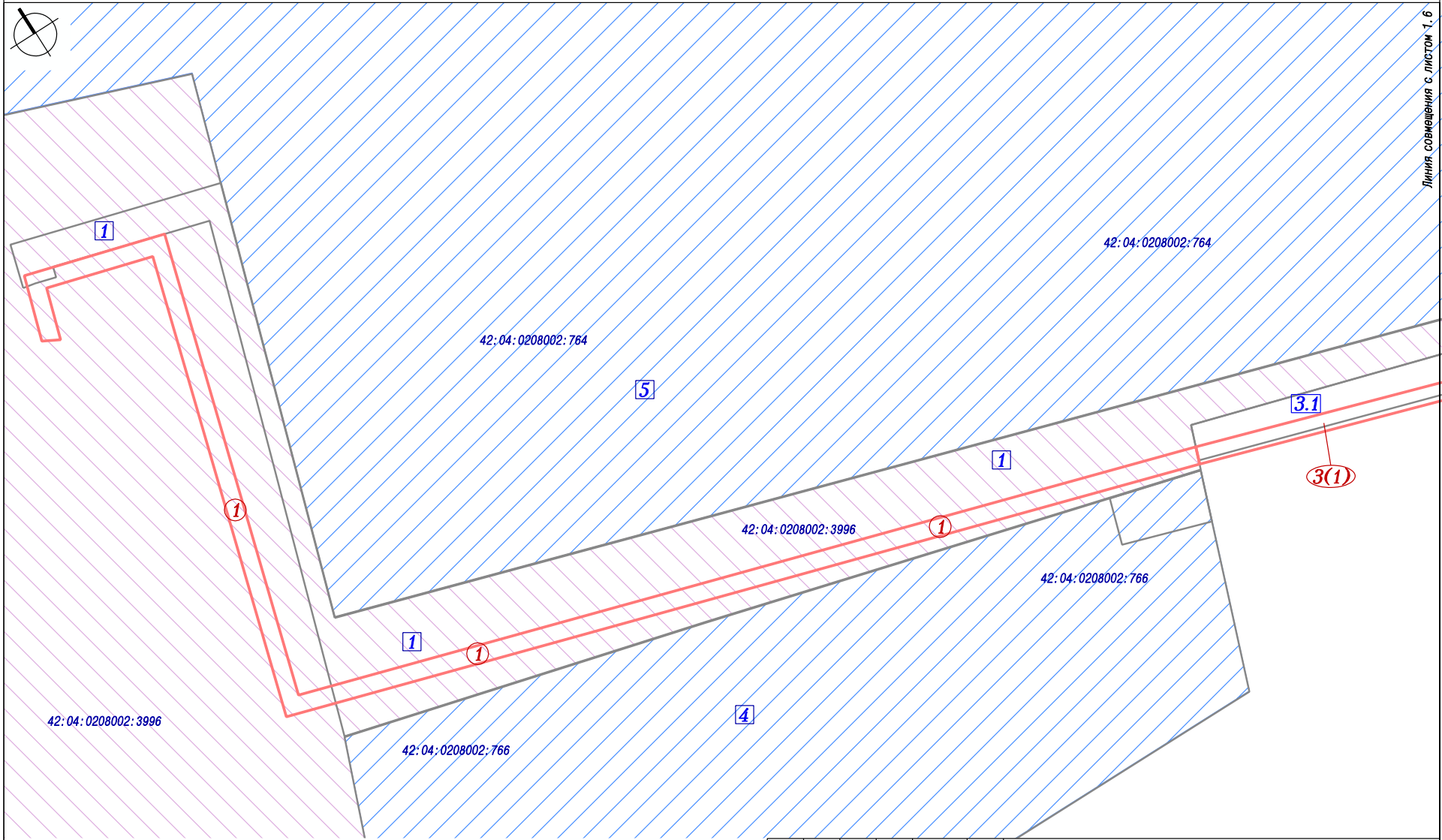
Линия совмещения с листом 1.6
42:04:0208002:764
1
42:04:0208002:764
5
3.1
1
3(1)
1
42:04:0208002:3996
1
42:04:0208002:766
1
1
42:04:0208002:3996
4
42:04:0208002:766

Схема совмещения листов

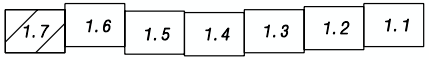
1.7
1.6
1.5
1.4
1.3
1.2
1.1

Изм.	Кол.уч.	Лист	N док.	Подпись	Дата
					2018
Директор		Кадыкова			
Нач.отдела		Копейкина			
Исполнил		Ветошкин			

148635

Кемеровская область, г. Кемерово, Рудничный район, первоочередные инженерные коридоры северной части перспективной производственно-коммунальной зоны (в продолжении проспекта В.В.Михайлова)

	Стадия	Лист	Листов
Проект межевания территории (внесение изменений)	ПМ	1.7	
Чертеж межевания территории М 1:1000	МП "Центр ГЗ"		


Линия совмещения с листом 1.7
42:04:0208002:3995
42:04:0208002:3996
Линия совмещения с листом 1.5
42:04:0208002:764
42:04:0208002:3996
3.1
3.1
3(1)
3(1)

Схема совмещения листов

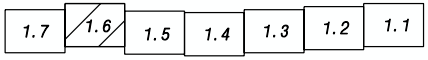
1.7
1.6
1.5
1.4
1.3
1.2
1.1

Изм.	Кол.уч.	Лист	N док.	Подпись	Дата
					2018
Директор	Кадыкова				
Нач.отдела	Копейкина				
Исполнил	Ветошкин				

148635

Кемеровская область, г. Кемерово, Рудничный район, первоочередные инженерные коридоры северной части перспективной производственно-коммунальной зоны (в продолжении проспекта В.В.Михайлова)

Проект межевания территории
(внесение изменений)

Стадия	Лист	Листов
ПМ	1.6	

Чертеж межевания территории
М 1:1000

МП "Центр ГЗ"

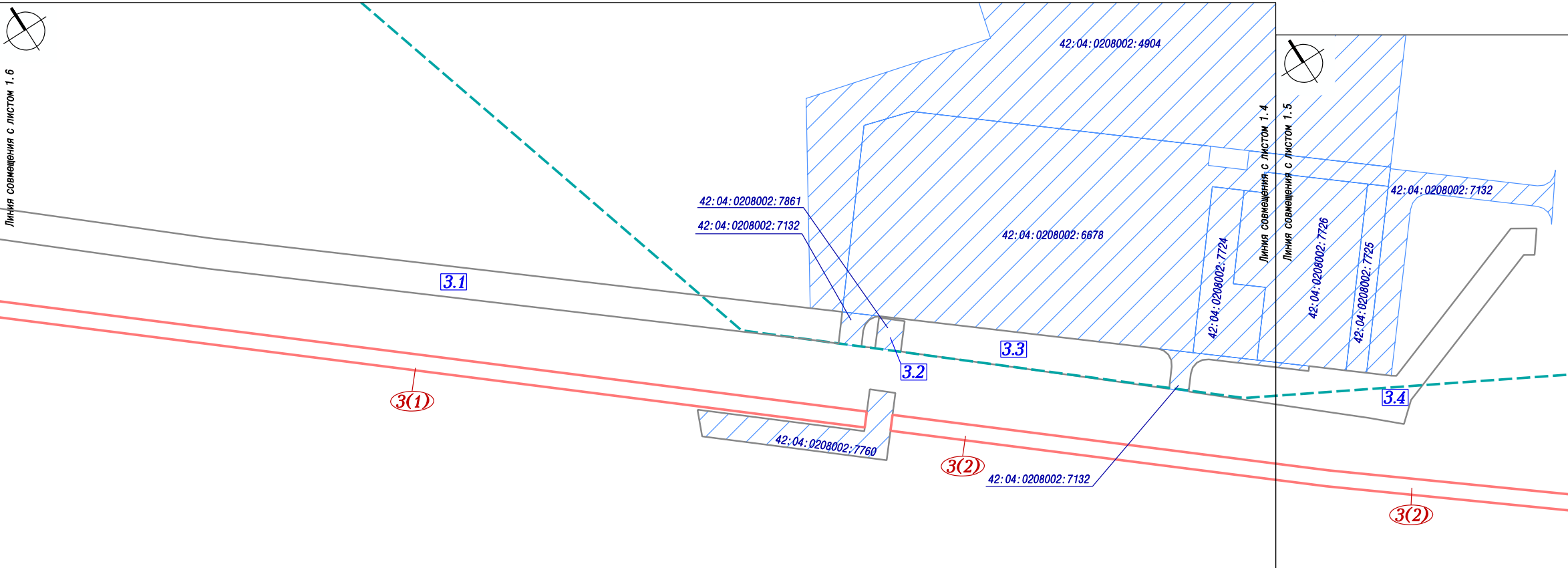
Линия совмещения с листом 1.6
42:04:0208002:4904
42:04:0208002:7861
42:04:0208002:7132
42:04:0208002:6678
3.1
3.3
3.2
42:04:0208002:7724
Линия совмещения с листом 1.4
Линия совмещения с листом 1.5
42:04:0208002:7726
42:04:0208002:7725
42:04:0208002:7132
3.4
3(1)
42:04:0208002:7760
3(2)
42:04:0208002:7132
3(2)

Схема совмещения листов

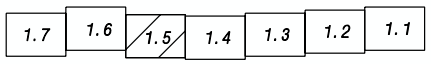
1.7
1.6
1.5
1.4
1.3
1.2
1.1

Изм.	Кол.уч.	Лист	N док.	Подпись	Дата
					2018
Директор		Кадыкова			
Нач.отдела		Копейкина			
Исполнил		Ветошкин			

148635

Кемеровская область, г. Кемерово, Рудничный район, первоочередные инженерные коридоры северной части перспективной производственно-коммунальной зоны (в продолжении проспекта В.В.Михайлова)

Проект межевания территории
(внесение изменений)

Стадия	Лист	Листов
ПМ	1.5	

Чертеж межевания территории
М 1:1000

МП "Центр ГЗ"

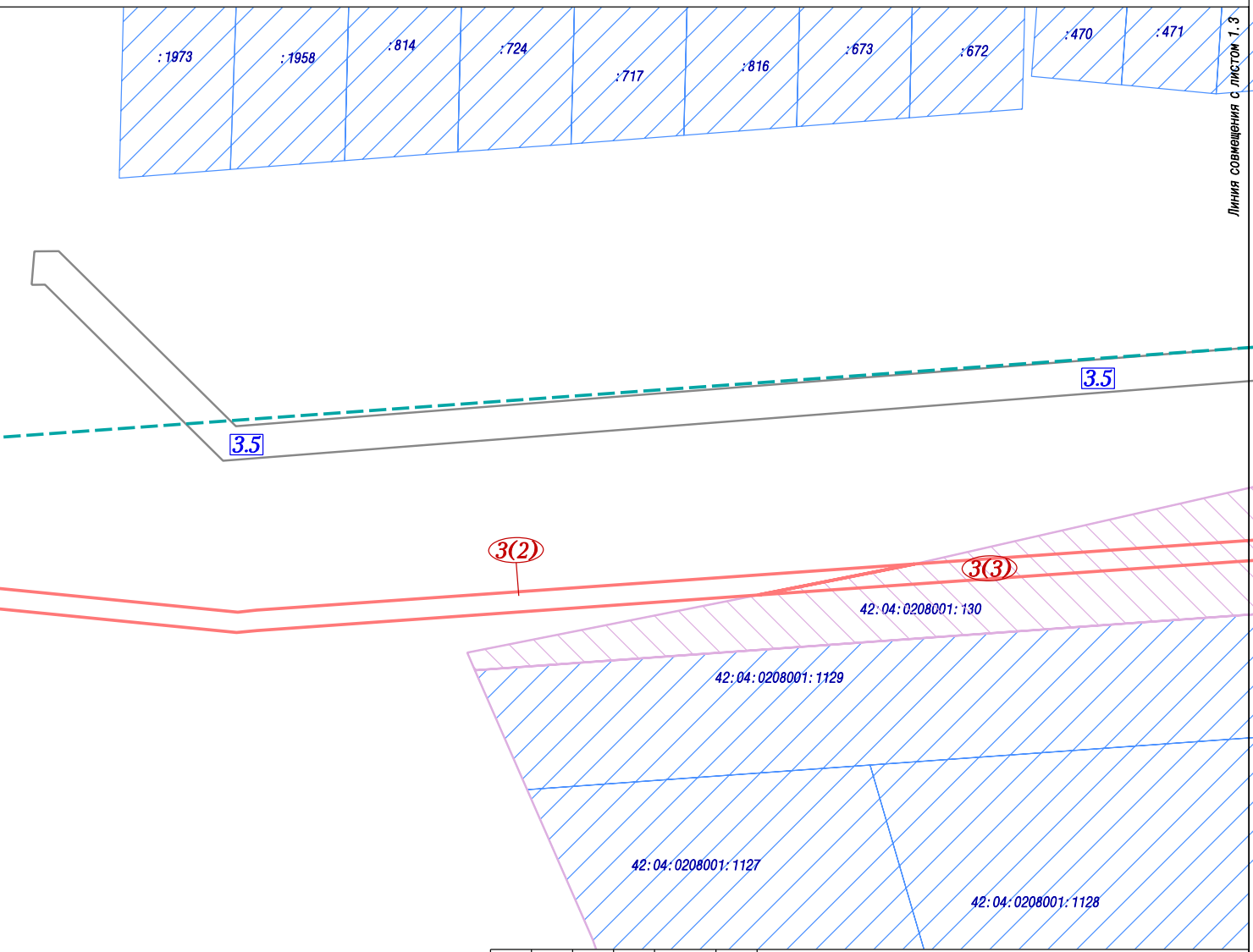
:1973
:1958
:814
:724
:717
:816
:673
:672
:470
:471
Линия совмещения с листом 1.3
3.5
3.5
3.5
3(2)
3(3)
42:04:0208001:130
42:04:0208001:1129
42:04:0208001:1127
42:04:0208001:1128

Схема совмещения листов

1.7
1.6
1.5
1.4
1.3
1.2
1.1

Изм.	Кол.уч.	Лист	N док.	Подпись	Дата
					2018
Директор		Кадыкова			
Нач. отдела		Копейкина			
Исполнил		Ветошкин			

148635

Кемеровская область, г. Кемерово, Рудничный район, первоочередные инженерные коридоры северной части перспективной производственно-коммунальной зоны (в продолжении проспекта В.В.Михайлова)

	Стадия	Лист	Листов
Проект межевания территории (внесение изменений)	ПМ	1.4	
Чертеж межевания территории М 1:1000	МП "Центр ГЗ"		


Линия совмещения с листом 1.4
:2430
:481
:545
:478
:2429
3.5
42:04:0208001:130
3(3)
3(3)
42:04:0208001:1129
42:04:0208001:1128
Схема совмещения листов
1.7
1.6
1.5
1.4
1.3
1.2

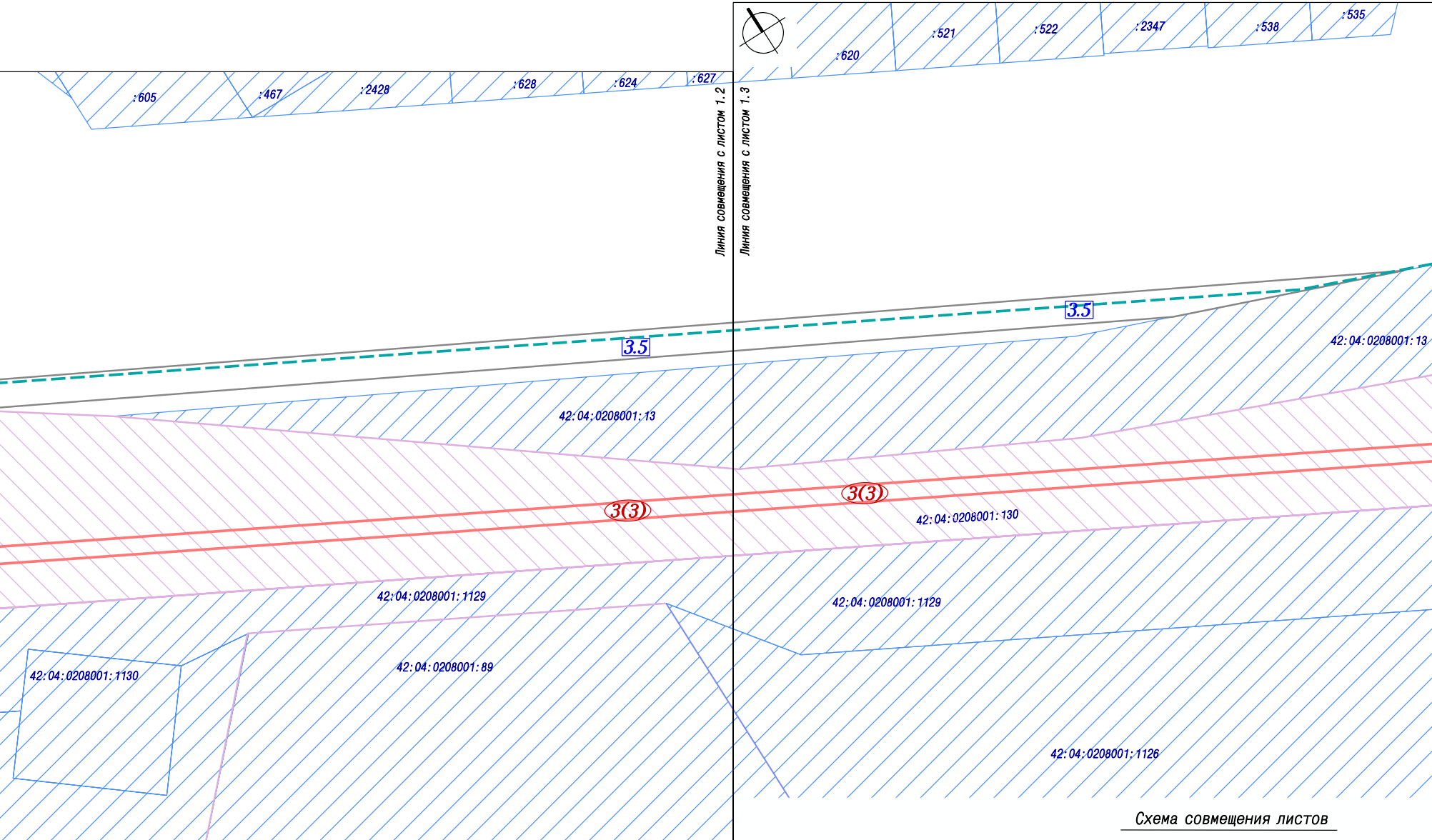
:605
:467
:2428
:628
:624
:627
:620
:521
:522
:2347
:538
:535
Линия совмещения с листом 1.2
Линия совмещения с листом 1.3
3.5
3.5
42:04:0208001:13
42:04:0208001:13
3(3)
3(3)
42:04:0208001:130
42:04:0208001:1129
42:04:0208001:1129
42:04:0208001:1130
42:04:0208001:89
42:04:0208001:1126

Схема совмещения листов

1.7
1.6
1.5
1.4
1.3
1.2
1.1

1.1

						148635
						Кемеровская область, г. Кемерово, Рудничный район, первоочередные инженерные коридоры северной части перспективной производственно-коммунальной зоны (в продолжении проспекта В.В.Михайлова)
Изм.	Кол.уч.	Лист	N док.	Подпись	Дата	
					2018	Проект межевания территории (внесение изменений)
Директор		Кадыкова				Стадия: ПМ; Лист: 1.3; Листов:
Нач.отдела		Копейкина				
Исполнил		Ветошкин				Чертеж межевания территории М 1:1000
						МП "Центр ГЗ"

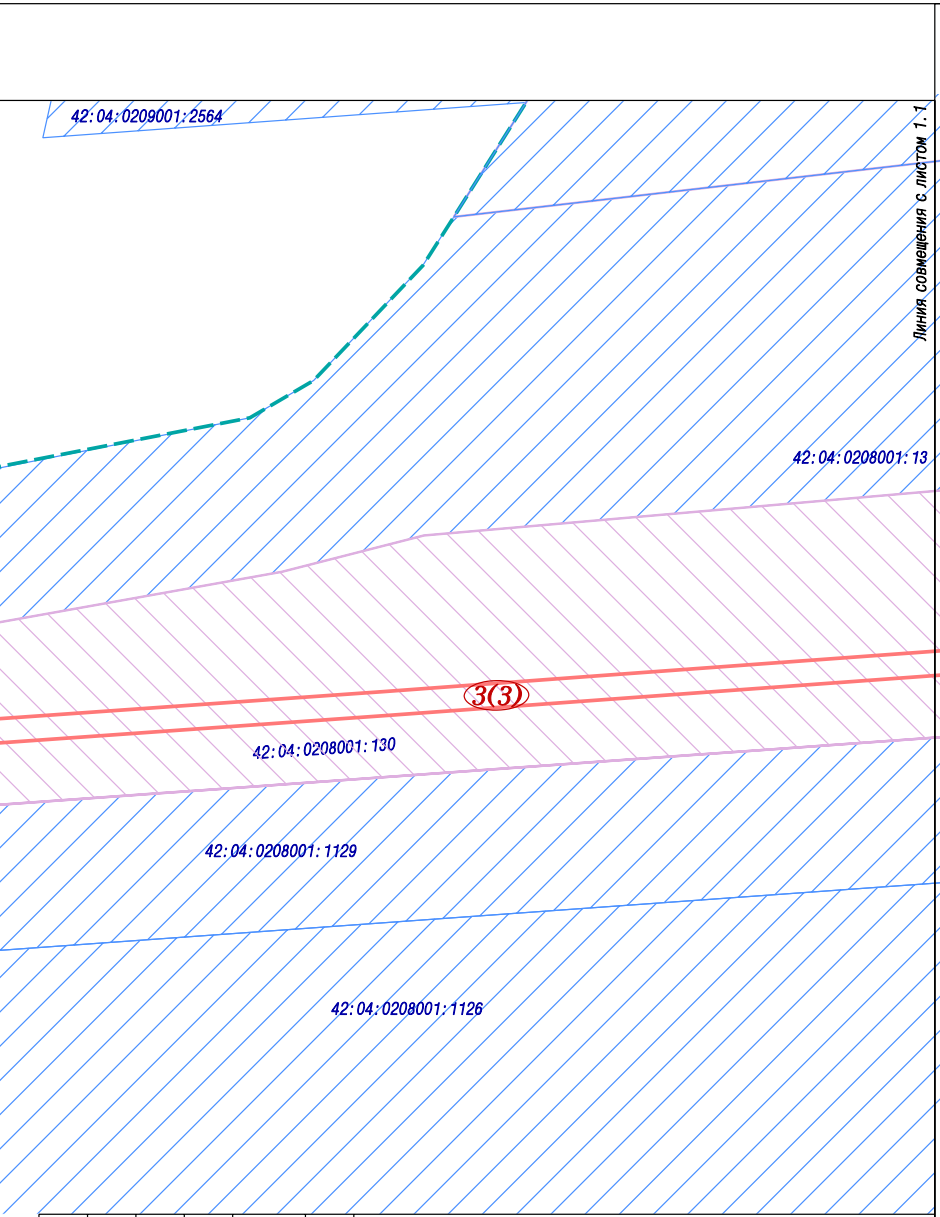

Линия совмещения с листом 1.1
42:04:0209001:2564
42:04:0208001:13
3(3)
42:04:0208001:130
42:04:0208001:1129
42:04:0208001:1126

						148635			
Изм.	Кол.уч.	Лист	N док.	Подпись	Дата	Кемеровская область, г. Кемерово, Рудничный район, первоочередные инженерные коридоры северной части перспективной производственно-коммунальной зоны (в продолжении проспекта В.В.Михайлова)			
					2018	Проект межевания территории (внесение изменений)	Стадия	Лист	Листов
Директор	Кадыкова						ПМ	1.2	
Нач. отдела	Копейкина								
Исполнил	Ветошкин					Чертеж межевания территории М 1:1000	МП "Центр ГЗ"		

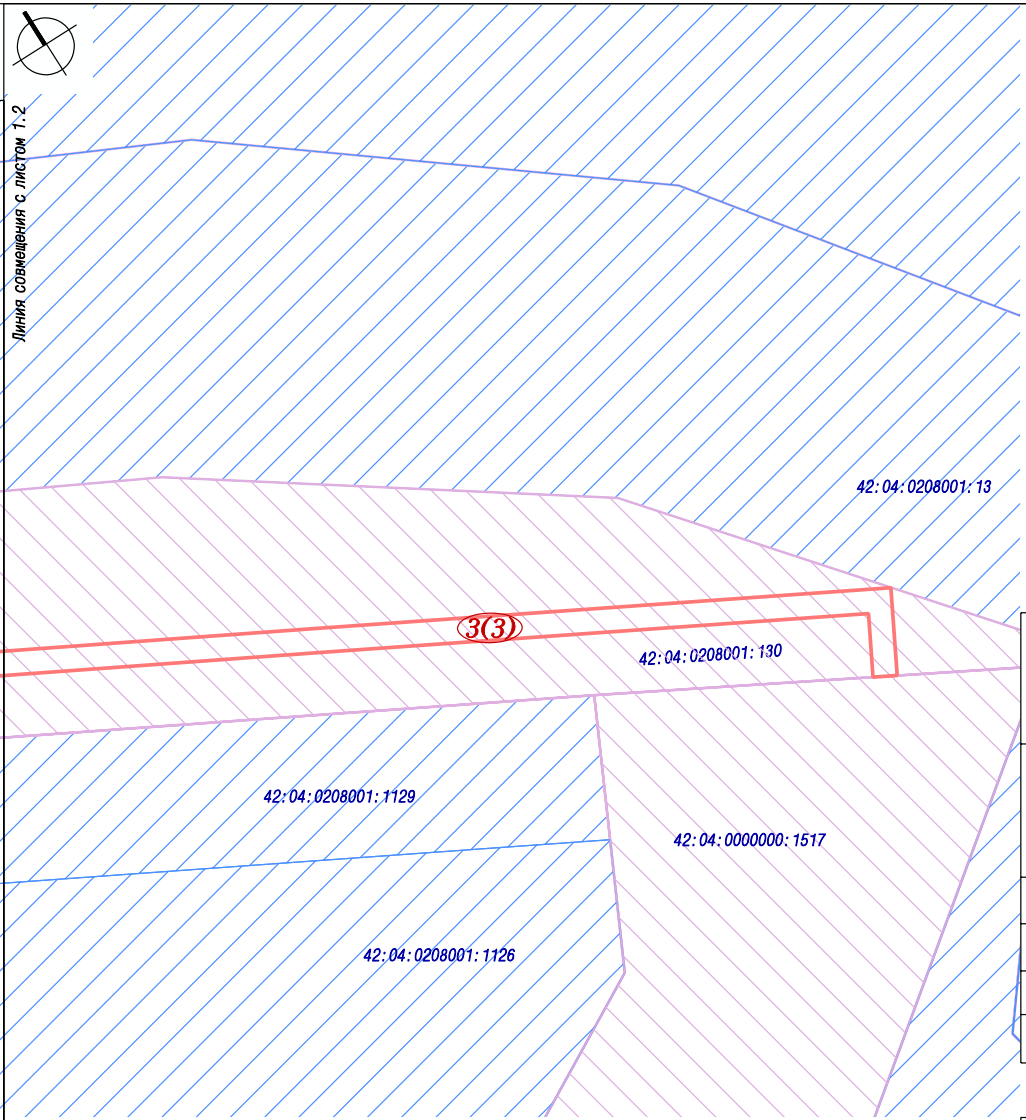

Линия совмещения с листом 1.2
42:04:0208001:13
3(3)
42:04:0208001:130
42:04:0208001:1129
42:04:0000000:1517
42:04:0208001:1126

Условные обозначения

▭	Граница муниципального образования - город Кемерово
▨	Существующие земельные участки, по сведениям ЕГРН
3.1	Границы земельных участков, принятые в проекте межевания первоочередных инженерных коридоров северной части перспективной производственно-коммунальной зоны (в продолжении проспекта В.В.Михайлова) Рудничного района города Кемерово, утвержденном постановлением администрации города Кемерово (от 27.02.2012 №111 (в ред. постановлений администрации г.Кемерово от 09.08.2016 №2021, №2218 от 21.08.2017)
▭	Границы земельных участков, принятые в проекте межевания территории жилого района Лесная Поляна города Кемерово, утвержденном постановлением администрации города Кемерово от 26.05.2015 №1275 (в ред. постановлений администрации г.Кемерово от 04.05.2016 №905, от 12.10.2016 №2578, от 22.03.2018 №636)
3(1)	Границы образуемых земельных участков на кадастровом плане территории
▨	Границы изменяемых земельных участков на кадастровом плане территории

Площади образуемых и изменяемых земельных участков и их частей, вид разрешенного использования образуемых земельных участков

№ земельного участка на плане	Кадастровый номер земельного участка	Адрес (местоположение) земельного участка	Назначение земельного участка	Разрешенное использование земельного участка	Проектная площадь земельного участка, кв.м.
1		северо-восточнее земельного участка с кадастровым номером 42:04:0208002:766	для размещения линейных объектов	Коммунальное обслуживание, Энергетика	2160
3		г. Кемерово, севернее 60 м инженерно-транспортного коридора проспекта В.В.Михайлова	для размещения кабельных линий сетей электроснабжения объектов жилого района «Лесная поляна»	Коммунальное обслуживание, Энергетика	11132
3(1)					3647
3(2)					2052
3(3)					5433

Схема совмещения листов

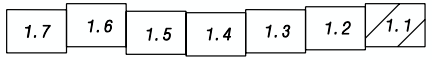

1.7
1.6
1.5
1.4
1.3
1.2
1.1

						148635			
Изм.	Кол.уч.	Лист	N док.	Подпись	Дата	Кемеровская область, г. Кемерово, Рудничный район, первоочередные инженерные коридоры северной части перспективной производственно-коммунальной зоны (в продолжении проспекта В.В.Михайлова)			
					2018	Проект межевания территории (внесение изменений)	Стадия	Лист	Листов
Директор	Кадыкова						ПМ	1.1	
Нач. отдела	Копейкина								
Исполнил	Ветошкин					Чертеж межевания территории М 1:1000	МП "Центр ГЗ"		