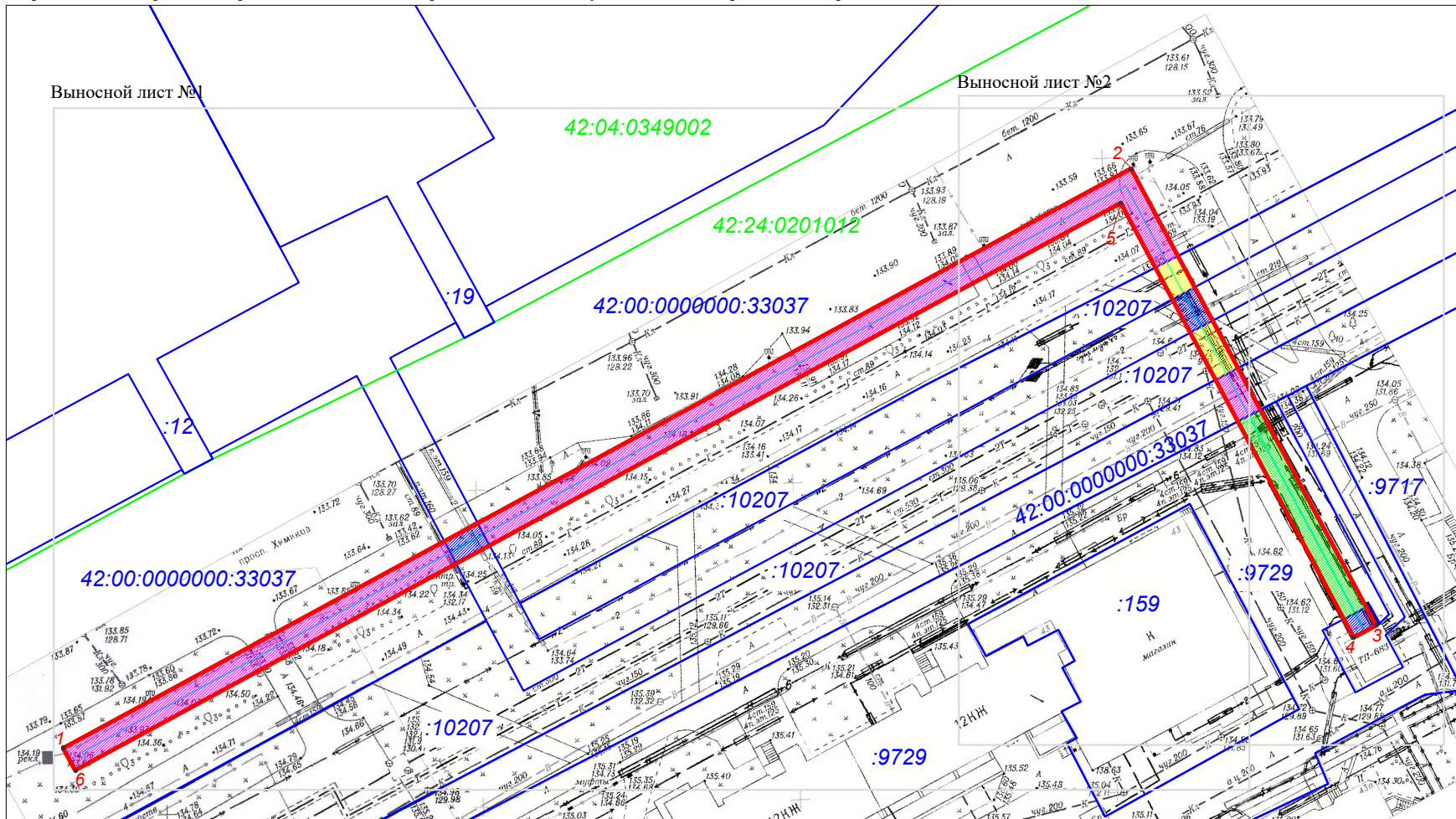


Схема расположения границ публичного сервитута

Публичный сервитут устанавливается для размещения и эксплуатации сооружения электроснабжения:
Объект электросетевого хозяйства: строительство и эксплуатация сооружения электроснабжения - линия электропередачи КЛ-0,4 кВ от ТП-683 (технологическое присоединение электронно-цифрового видеозащитного устройства по адресу: г. Кемерово, пр. Химиков, севернее дома №41)

Местоположение публичного сервитута: Российская Федерация, Кемеровская область-Кузбасс, Кемеровский городской округ, город Кемерово, севернее пр. Химиков, 43, в границах кадастрового квартала 42:24:0201012, в границах земельных участков с кадастровыми номерами 42:00:0000000:33037, 42:24:0201012:10207, 42:24:0201012:9729



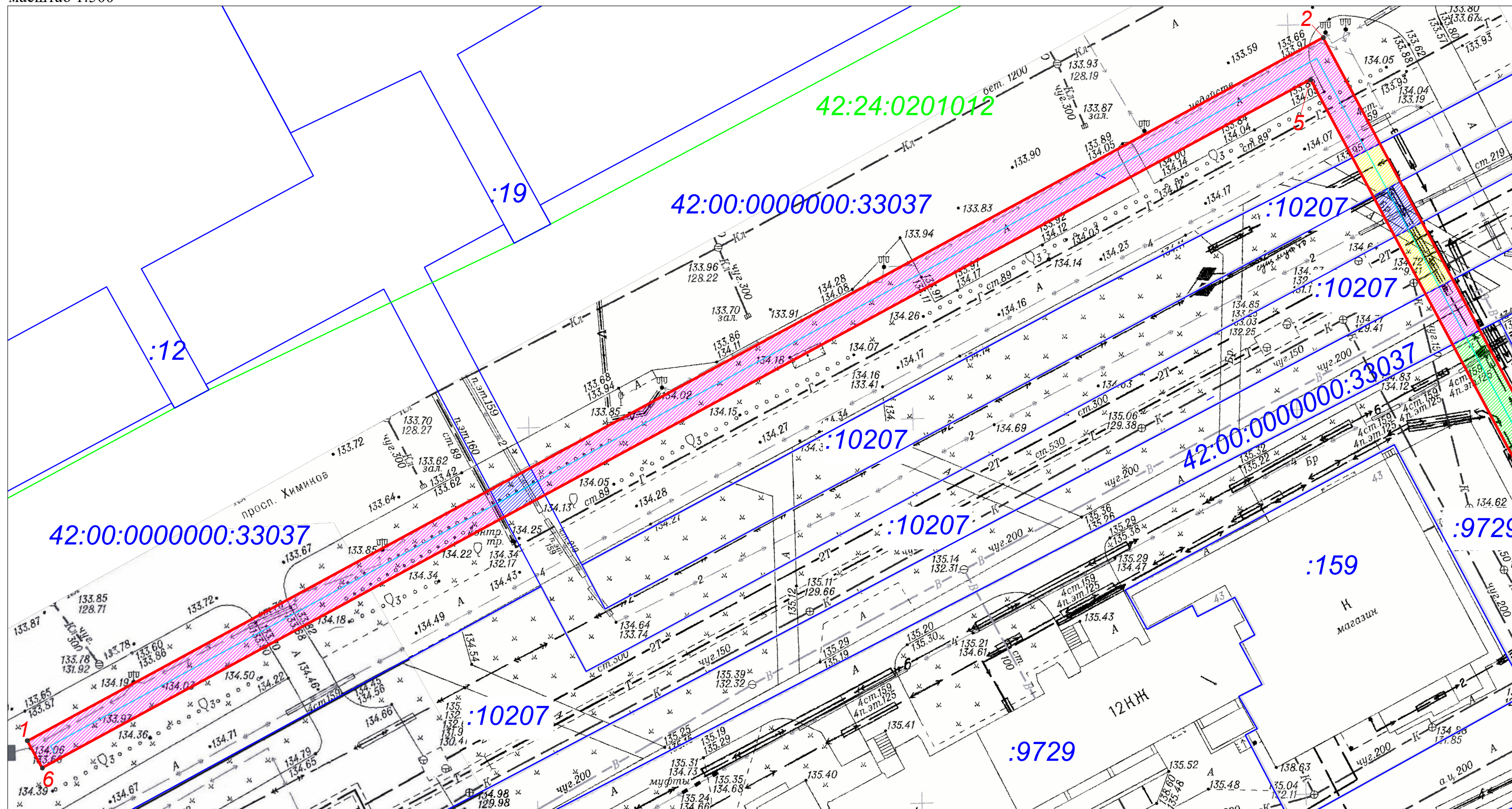
Обозначение характерных точек границ	Координаты, м		Метод определения координат характерной точки	Средняя квадратическая погрешность положения характерной точки (М), м
	X	Y		
1	623013,66	1345425,67	Метод спутниковых геодезических измерений (определений)	0,1
2	623105,2	1345594,4	Метод спутниковых геодезических измерений (определений)	0,1
3	623033,04	1345633,12	Метод спутниковых геодезических измерений (определений)	0,1
4	623031,15	1345629,59	Метод спутниковых геодезических измерений (определений)	0,1
5	623099,76	1345592,77	Метод спутниковых геодезических измерений (определений)	0,1
6	623010,17	1345427,58	Метод спутниковых геодезических измерений (определений)	0,1
1	623013,66	1345425,67	Метод спутниковых геодезических измерений (определений)	0,1

Условные обозначения:

масштаб 1:1000
система координат МСК-42, зона 1

- 42:24:0401019 номер кадастрового квартала
- :7349 границы и кадастровый номер земельного участка
- проектное местоположение оси объекта
- проектные границы публичного сервитута
общая площадь публичного сервитута 1077 кв.м
- 1. характерная точка границы публичного сервитута
- проектные границы публичного сервитута
часть земельного участка с кадастровым номером 42:00:0000000:33037
площадью 817 кв.м
- проектные границы публичного сервитута
часть земельного участка с кадастровым номером 42:24:0201012:10207
площадью 57 кв.м
- проектные границы публичного сервитута
часть земельного участка с кадастровым номером 42:24:0201012:9729
площадью 142 кв.м
- проектные границы публичного сервитута
часть земель кадастрового квартала 42:24:0201012
площадью 61 кв.м

Выносной лист №1
масштаб 1:500

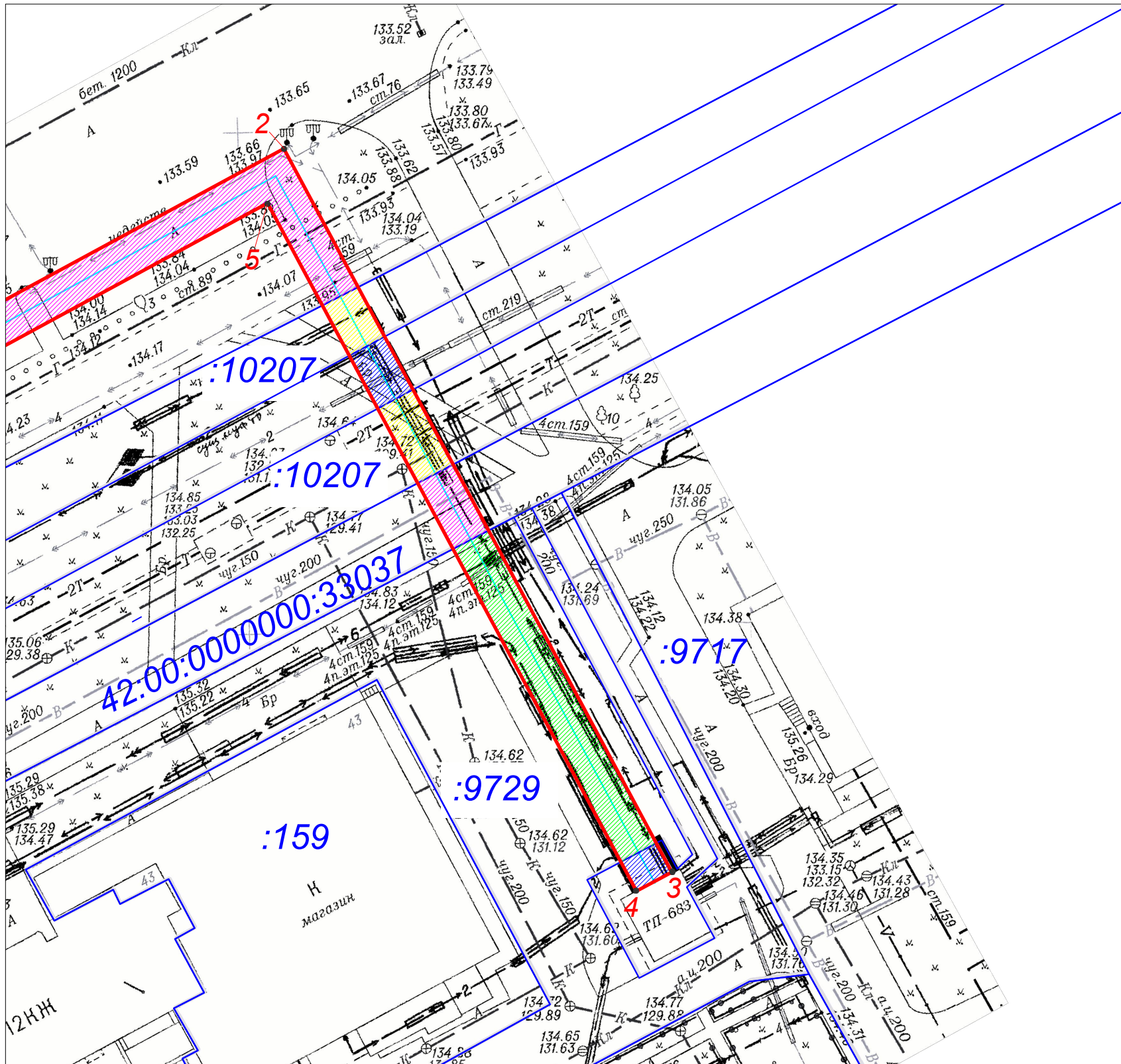


Условные обозначения:

- 42:24:0401019 номер кадастрового квартала
- :7349 границы и кадастровый номер земельного участка
- проектное местоположение оси объекта
- проектные границы публичного сервитута
общая площадь публичного сервитута 1077 кв.м
- 1 характерная точка границы публичного сервитута

- проектные границы публичного сервитута
часть земельного участка с кадастровым номером 42:00:000000:33037
площадью 817 кв.м
- проектные границы публичного сервитута
часть земельного участка с кадастровым номером 42:24:0201012:10207
площадью 57 кв.м
- проектные границы публичного сервитута
часть земельного участка с кадастровым номером 42:24:0201012:9729
площадью 142 кв.м
- проектные границы публичного сервитута
часть земель кадастрового квартала 42:24:0201012
площадью 61 кв.м

Выносной лист №2
масштаб 1:500



Условные обозначения:

- 42:24:0401019 номер кадастрового квартала
- :7349 границы и кадастровый номер земельного участка
- проектное местоположение оси объекта
- проектные границы публичного сервитута
общая площадь публичного сервитута 1077 кв.м
- 1. характерная точка границы публичного сервитута
- проектные границы публичного сервитута
часть земельного участка с кадастровым номером 42:00:000000:33037
площадью 817 кв.м
- проектные границы публичного сервитута
часть земельного участка с кадастровым номером 42:24:0201012:10207
площадью 57 кв.м
- проектные границы публичного сервитута
часть земельного участка с кадастровым номером 42:24:0201012:9729
площадью 142 кв.м
- проектные границы публичного сервитута
часть земель кадастрового квартала 42:24:0201012
площадью 61 кв.м