

Схема расположения границ публичного сервитута

ОПИСАНИЕ ГРАНИЦ ПУБЛИЧНОГО СЕРВИТУТА

Местоположение публичного сервитута - Российская Федерация, Кемеровская область - Кузбасс, Кемеровский городской округ, город Кемерово, южнее ул. Инициативная, 57Г, на землях населенных пунктов в кадастровом квартале № 42:24:0301008, а также в границах земельного участка с кадастровым номером 42:24:0000000:4534 - площадью - 32 кв.м.






Публичный сервитут - объекты электросетевого хозяйства:

сооружения электроснабжения - трансформаторная подстанция (-1261);

- площадь публичного сервитута - 32 кв.м;
- система координат МСК-42, зона-1
- метод определения координат характерных точек - метод спутниковых геодезических измерений (определений);
- средняя квадратическая погрешность положения характерных точек - 0,10 (м);
- МАСШТАБ 1:500


| Обозначение характерных точек границ | Каталог координат, м | |
|--|----------------------|------------|
| | X | Y |
| 1 | 629098.58 | 1335348.34 |
| 2 | 629099.10 | 1335355.74 |
| 3 | 629103.48 | 1335355.33 |
| 4 | 629102.87 | 1335348.01 |


УСЛОВНЫЕ ОБОЗНАЧЕНИЯ:

- 42:24:0301008 — Обозначение кадастрового квартала
-  — Граница земельного участка, прошедшего ГКУ
-  — Граница кадастрового квартала
-  — Проектное местоположение инженерного сооружения
-  — Граница здания/сооружения, прошедшего ГКУ
-  — Граница охранных зон

:407 — Обозначение учтенных земельных участков, зданий/сооружений

1 ● — Характерная точка границы публичного сервитута

 — Проектная граница публичного сервитута, под объект электросетевого хозяйства: размещение и эксплуатация сооружения электроснабжения - трансформаторная подстанция (ТП-6 кВ), площадью - 32 кв.м., в том числе

 — часть публичного сервитута на земельном участке с кадастровым номером 42:24:0000000:4534

