





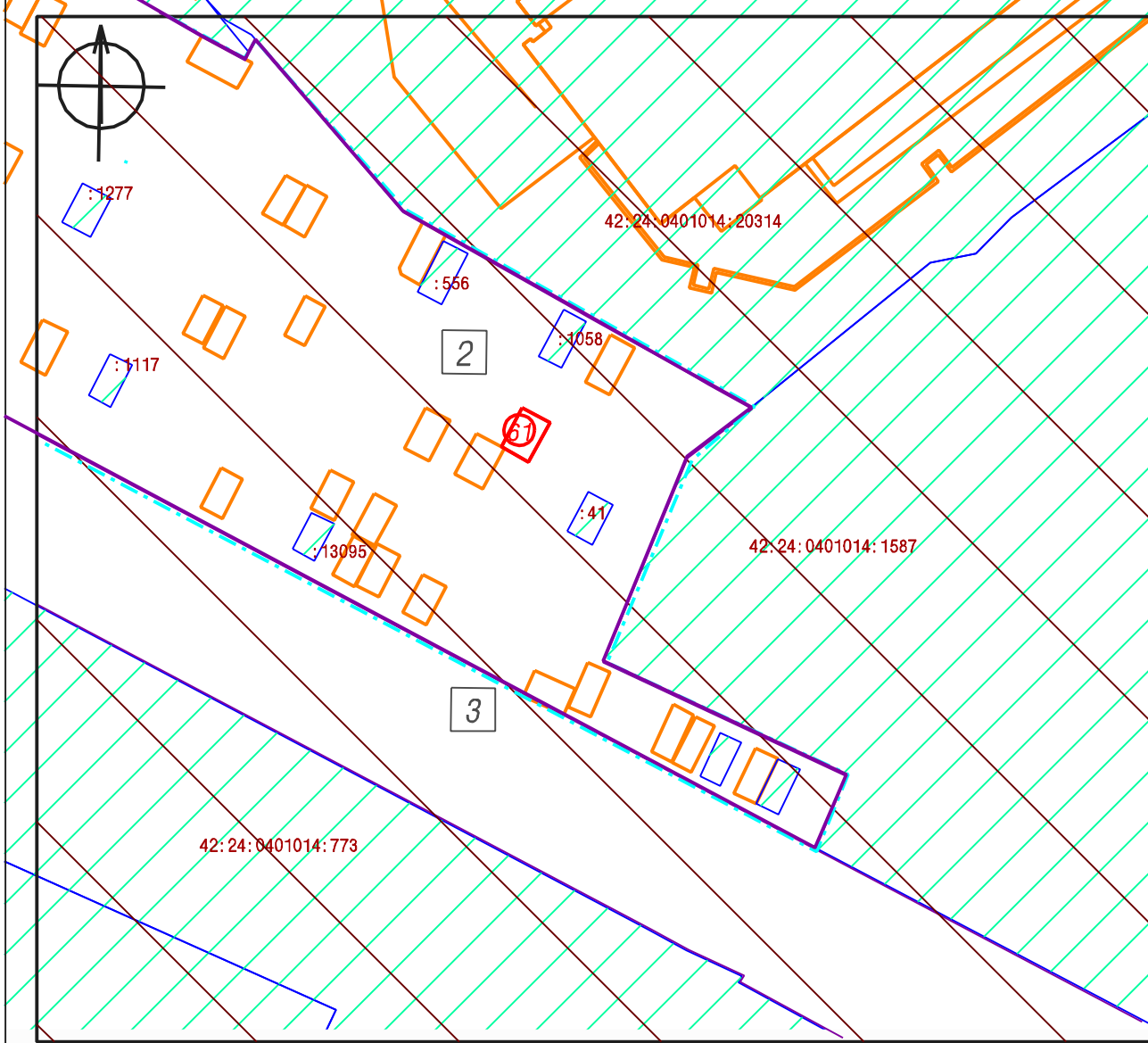


УСЛОВНЫЕ ОБОЗНАЧЕНИЯ:

-  Граница внесения изменений в проект межевания территории
-  Земельные участки, сведения о которых содержатся в ЕГРН
-  Границы земельных участков, принятые в проекте межевания территории ул. Терешковой - ул. Институтская - бульв. Сосновый Рудничного района города Кемерово, утвержденного постановлением от 09.06.2016 г. № 1295, в редакции постановлений администрации города Кемерово от 09.01.2018 N 15, от 26.06.2019 N 1593, от 16.07.2021 N 2039, от 28.10.2021 N 3053, от 07.10.2022 N 2922, от 14.11.2022 N 3484, от 31.08.2023 №2733
-  Границы образуемых земельных участков на кадастровом плане территории
-  Границы существующих в ЕГРН объектов капитального строительства и сооружений
-  Границы зон с особыми условиями использования территории - Охранная зона транспорта



ПЕРЕЧЕНЬ ЗЕМЕЛЬНЫХ УЧАСТКОВ

Номер земельного участка на плане	Кадастровый номер земельного участка	Адрес (описание местоположения) земельного участка	Разрешенное использование земельного участка	Проектная площадь
2	—	г. Кемерово, территория Институтская	Размещение гаражей для собственных нужд, улично-дорожная сеть	12737
61	—	г. Кемерово, территория Институтская, РК 1508	Размещение гаражей для собственных нужд	27

Примечания:

В перечне земельных участков добавить пункт №61, пункт № 2 изложить в новой редакции.

						шифр: 149951					
						Кемеровская область-Кузбасс, город Кемерово, Рудничный район, территория квартала в границах: ул. Терешковой - ул. Институтская - бульв. Сосновый					
Изм.	Кол. уч.	Лист	№ док	Подпись	Дата						
					2023						
Директор		Ганичева				Проект межевания территории (внесение изменений)		Стадия	Лист	Листов	
Нач. отд.		Копейкина						ПМТ	1	1	
инженер		Лашманова						МП "Центр ГЗ"			
						Чертеж межевания территории Материалы по обоснованию проекта межевания территории 1:1000					