

3
СХЕМА
расположения границ публичного сервитута

ПРИЛОЖЕНИЕ №1
к постановлению администрации
города Кемерово
от _____ № _____

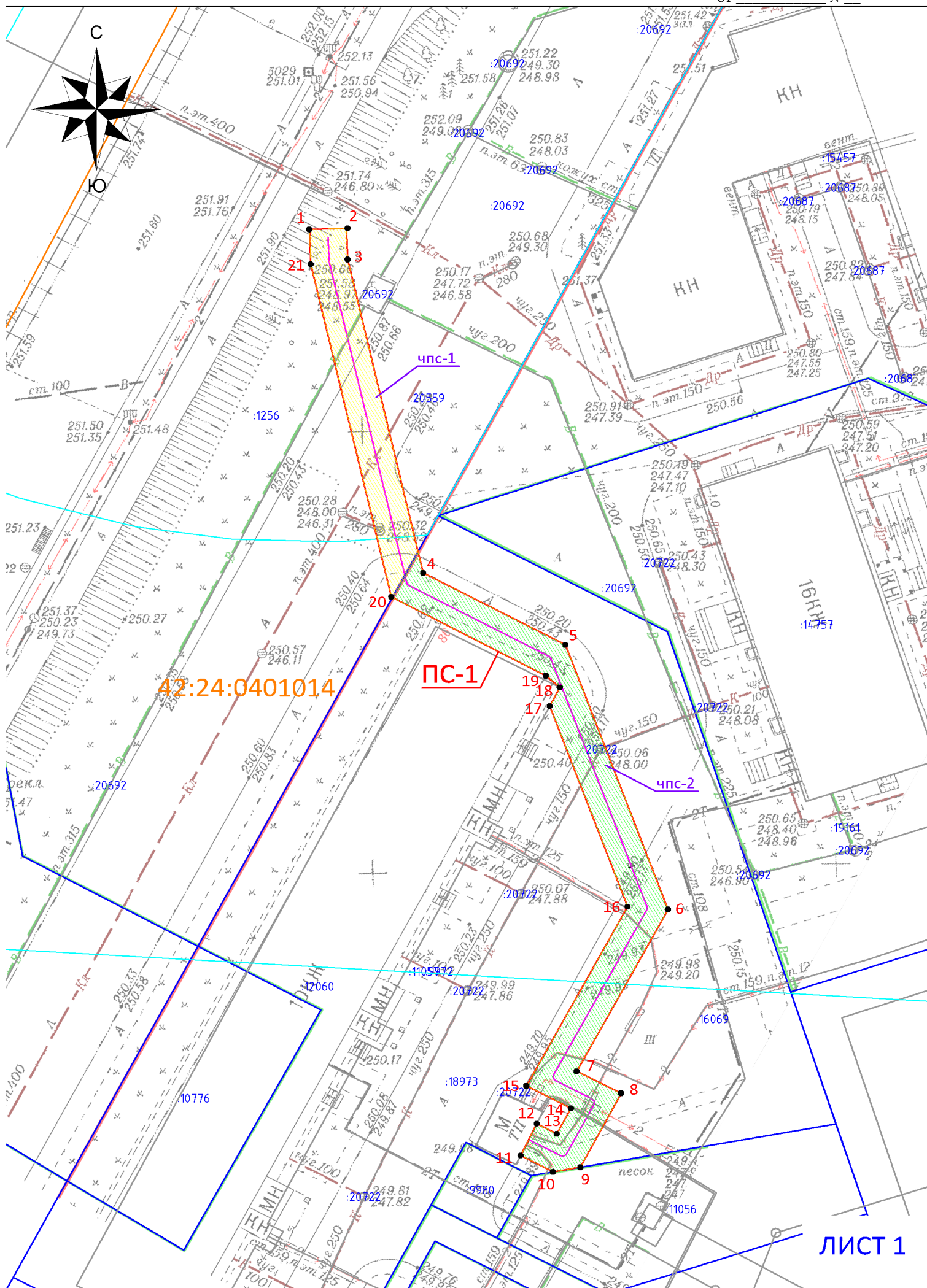


Схема расположения границ публичного сервитута












ОПИСАНИЕ ГРАНИЦ ПУБЛИЧНОГО СЕРВИТУТА

Местоположение публичного сервитута - Российская Федерация, Кемеровская область-Кузбасс, Кемеровский городской округ, город Кемерово, севернее пр. Шахтеров, 84; на землях населенных пунктов в кадастровом квартале № 42:24:0401014, а именно в границах земельного участка с кадастровыми номерами 42:24:0000000:1256 - площадью 160кв.м, 42:24:0401014:9972 - площадью 347кв.м;

Публичный сервитут - под объект электросетевого хозяйства: строительство и эксплуатация сооружения электроснабжения - линия электропередачи КЛ-0,4 кВ от ТП-1324 (технологическое присоединение электронно-цифрового видеозащитного экрана по адресу: г. Кемерово, пр. Шахтеров, 86)

- площадь публичного сервитута – 507 кв.м;
- система координат – МСК-42, зона-1;
- метод определения координат характерных точек -
- метод спутниковых геодезических измерений (определений);
- средняя квадратическая погрешность положения характерных точек – 0,10 (м).
- МАСШТАБ 1:500

УСЛОВНЫЕ ОБОЗНАЧЕНИЯ:

-  — Граница земельного участка, прошедшего ГКУ
-  — Граница кадастрового квартала
-  — Проектное местоположение инженерного сооружения
-  — Граница здания/сооружения, прошедшего ГКУ
-  — Граница охранных зон
-  42:24:0401014 — Обозначение кадастрового квартала
-  :2711 — Обозначение учтенных земельных участков, зданий/сооружений
-  1 — Характерная точка границы публичного сервитута
-  ПС-1 — Проектная граница публичного сервитута, под объект электросетевого хозяйства: строительство и эксплуатация КЛ-0,4 кВ от ТП-1324, площадью - 507кв.м, в том числе:
-  чпс-1 — Часть публичного сервитута на земельном участке с кадастровым № 42:24:0000000:1256 (площадью – 160кв.м)
-  чпс-2 — Часть публичного сервитута на земельном участке с кадастровым № 42:24:0401014:9972 (площадью – 347кв.м)

Обозначение характерных точек границ	Координаты, м	
	X	Y
1	630350,88	1341924,38
2	630351,02	1341928,38
3	630347,48	1341928,50
4	630311,91	1341936,68
5	630303,76	1341952,03
6	630273,71	1341963,12
7	630255,36	1341953,25
8	630252,86	1341958,05
9	630244,46	1341953,64
10	630243,94	1341950,71
11	630245,80	1341947,20
12	630249,41	1341948,94
13	630248,26	1341951,11
14	630251,15	1341952,65
15	630253,69	1341947,82
16	630274,04	1341958,74
17	630296,80	1341950,34
18	630298,91	1341951,43
19	630300,25	1341949,92
20	630309,18	1341933,24
21	630346,95	1341924,52