







Из перечня земельных участков исключить пункт № 4. 47.
 В перечень земельных участков добавить пункт №13.

Площади образуемых земельных участков, вид разрешённого использования образуемых земельных участков

№ земельного участка на плане	Кадастровый № земельного участка	Адрес (местоположение) земельного участка	Разрешенное использование земельного участка	Проектная площадь земельного участка кв. м.
13	—	гор. Кемерово, восточнее земельного участка с кадастровым номером 42:04:0000000:63	Земельные участки общего пользования	6290

Условные обозначения

-  Существующая красная линия
-  Граница внесения изменений в проект межевания территории
-  Граница муниципального образования Кемеровский городской округ
-  Границы земельных участков, принятые в проекте межевания территории Восточного планировочного района Ленинского района г. Кемерово, утвержденном постановлением администрации гор. Кемерово от 19.06.2013 №1822 (в редакции постановлений администрации г. Кемерово от 08.11.2013 №3361, от 18.08.2014 №2082, от 12.01.2016 №25, от 19.10.2016 №2615, от 14.03.2018 №465, от 14.10.2020 №2876, от 31.05.2022, №1450, от 21.02.2023 №527)
-  Границы земельных участков на кадастровом плане территории, сведения о которых содержатся в ЕГРН
-  Границы образуемых земельных участков на кадастровом плане территории

						141187			
						Кемеровская область-Кузбасс, гор. Кемерово, Ленинский район, территория Восточного планировочного района			
Изм.	Кол. уч.	Лист	№ док	Подпись	Дата	Проект межевания территории Основная часть проекта межевания (внесение изменений)	Стадия	Лист	Листов
					2023		ПМТ	1	
Директор		Ганичева				Чертеж межевания территории М 1:1000	МП "Центр ГЗ"		
Нач. отд.		Копейкина							
Исполнил		Залевская							